

ภาคผนวก ก

เอกสารจากหน่วยงานราชการ
เพื่อประกอบการปฏิบัติตามมาตรการป้องกันและแก้ไขผลกระทบสิ่งแวดล้อม
และมาตรการติดตามตรวจสอบผลกระทบสิ่งแวดล้อม

ภาคผนวก ก-1

สำเนาหนังสือเห็นชอบรายงานการวิเคราะห์ผลกระทบสิ่งแวดล้อม

โครงการท่อส่งน้ำมันอากาศยานสุวรรณภูมิ

หนังสือเห็นชอบ ที่ ทส 1009/13850 ลงวันที่ 11 ธันวาคม พ.ศ. 2546

ภาคผนวก ก-2

สำเนาหนังสือนำเสนอรายงานผลการปฏิบัติตามมาตรการป้องกันและแก้ไข
ผลกระทบสิ่งแวดล้อม และมาตรการติดตามตรวจสอบคุณภาพสิ่งแวดล้อม
ครั้งที่ 1/2567 ระหว่างเดือนมกราคม ถึงมิถุนายน พ.ศ. 2567

สำเนา

ที่ สจก./ผปย. 096/2567

24 กรกฎาคม 2567

เรื่อง ขอนำส่งรายงานผลการปฏิบัติตามมาตรการป้องกันและแก้ไขผลกระทบสิ่งแวดล้อม และมาตรการติดตามตรวจสอบผลกระทบสิ่งแวดล้อมที่กำหนดไว้ในรายงานการประเมินผลกระทบสิ่งแวดล้อม โครงการท่อส่งน้ำมันอากาศยานสุวรรณภูมิ (ระยะดำเนินการ) ฉบับประจำเดือนมกราคม - มิถุนายน 2567

เรียน อธิบดีกรมธุรกิจพลังงาน กระทรวงพลังงาน

สิ่งที่ส่งมาด้วย 1. รายงานผลการปฏิบัติตามมาตรการป้องกันและแก้ไขผลกระทบสิ่งแวดล้อม และมาตรการติดตามตรวจสอบผลกระทบสิ่งแวดล้อมที่กำหนดไว้ในรายงานการประเมินผลกระทบสิ่งแวดล้อม โครงการท่อส่งน้ำมันอากาศยานสุวรรณภูมิ (ระยะดำเนินการ) ฉบับประจำเดือนมกราคม - มิถุนายน 2567 จำนวน 4 ฉบับ
2. ข้อมูลรายงานฯ ที่เป็นไฟล์อิเล็กทรอนิกส์บันทึกลง CD-ROM จำนวน 4 แผ่น

ด้วยบริษัท ท่อส่งปิโตรเลียมไทย จำกัด ได้ดำเนินการติดตามตรวจสอบผลการปฏิบัติตามมาตรการป้องกันและแก้ไขผลกระทบสิ่งแวดล้อม และมาตรการติดตามตรวจสอบผลกระทบสิ่งแวดล้อมที่กำหนดไว้ในรายงานการประเมินผลกระทบสิ่งแวดล้อม โครงการท่อส่งน้ำมันอากาศยานสุวรรณภูมิ (ระยะดำเนินการ) ระหว่างเดือนมกราคม - มิถุนายน 2567 และได้จัดทำรายงานผลการปฏิบัติตามมาตรการฯ ดังกล่าวแล้วเสร็จ

อ้างถึงประกาศกระทรวงทรัพยากรธรรมชาติและสิ่งแวดล้อม เรื่องหลักเกณฑ์และวิธีการจัดทำรายงานผลการปฏิบัติตามมาตรการที่กำหนดไว้ในรายงานการประเมินผลกระทบสิ่งแวดล้อม ซึ่งผู้ดำเนินการหรือผู้ขออนุญาตจะต้องจัดทำเมื่อได้รับอนุญาตให้ดำเนินโครงการหรือกิจการแล้ว พ.ศ. 2561 ประกาศในราชกิจจานุเบกษาเมื่อวันที่ 4 มกราคม 2562 ระบุว่าให้เสนอรายงานผลการปฏิบัติตามมาตรการที่เป็นเอกสาร และข้อมูลที่เป็นไฟล์อิเล็กทรอนิกส์ให้กับหน่วยงานของรัฐผู้มีอำนาจอนุญาตตามกฎหมายทั้งนี้ในการดำเนินโครงการขนส่งปิโตรเลียมทางท่อซึ่งหน่วยงานผู้ให้การอนุญาตของบริษัทฯ คือ กรมธุรกิจพลังงาน

ในการนี้บริษัทฯ จึงใคร่ขอนำส่งรายงานผลการปฏิบัติตามมาตรการฯ ที่กำหนดไว้ในรายงานการประเมินผลกระทบสิ่งแวดล้อมของโครงการดังกล่าว ดังรายละเอียดที่ส่งมาด้วย 1 และ 2 เพื่อเสนอต่อกรมธุรกิจพลังงานพิจารณา และเพื่อให้กรมธุรกิจพลังงานนำส่งหน่วยงานราชการอื่น ๆ ที่เกี่ยวข้องได้แก่ สำนักงานทรัพยากรธรรมชาติและสิ่งแวดล้อมจังหวัดปทุมธานี สำนักงานทรัพยากรธรรมชาติและสิ่งแวดล้อมจังหวัดสมุทรปราการ และสำนักงานนโยบายและแผนทรัพยากรธรรมชาติและสิ่งแวดล้อม ตามที่ประกาศฯ อ้างถึง

จึงเรียนมาเพื่อโปรดพิจารณา และขอขอบพระคุณมา ณ โอกาสนี้

กรรมการผู้จัดการ

แผนกความปลอดภัยและความยั่งยืนองค์กร

ภาคผนวก ข

เอกสารประกอบการปฏิบัติตาม
มาตรการป้องกันและแก้ไขผลกระทบสิ่งแวดล้อม

ภาคผนวก ข-1

วิธีปฏิบัติ เรื่อง Patrol Route for Pipeline Surveillance (50-WI-199)

วิธีปฏิบัติ

PATROL ROUTE FOR PIPELINE SURVEILLANCE

บริษัท ท่อส่งปิโตรเลียมไทย จำกัด

THAI PETROLEUM PIPELINE CO., LTD.

เลขที่เอกสาร	50-WI-199	แก้ไขครั้งที่	2	หน้า	1	ของ	20
จัดเตรียมโดย	<div></div> เจ้าหน้าที่บริหารงานปฏิบัติการ			วันที่	10 มิถุนายน 2565		
ลงชื่อ							
ตำแหน่ง							
อนุมัติโดย	<div></div> ผู้จัดการฝ่ายปฏิบัติการ			วันที่	10 มิถุนายน 2565		
ลงชื่อ							
ตำแหน่ง							

เอกสารควบคุมสำเนา
สำหรับใช้ภายในบริษัทเท่านั้น
ห้ามทำการเผยแพร่ก่อนได้รับอนุญาต
ksuk/18/01/2023/11:28

Controlled Copy
For Company Use Only

Not to be distributed prior to Discipline Announcements




วิธีปฏิบัติ
PATROL ROUTE
FOR PIPELINE SURVEILLANCE

เลขที่เอกสาร	50-WI-199
แก้ไขครั้งที่	2
วันที่ใช้	10 มี.ย. 65
หน้า	2 ของ 20

ใบบันทึกการแก้ไขเอกสาร[illegible]

เอกสารควบคุม

	<p style="text-align: center;">วิธีปฏิบัติ PATROL ROUTE FOR PIPELINE SURVEILLANCE</p>	<p>เลขที่เอกสาร 50-WI-199 แก้ไขครั้งที่ 2 วันที่ใช้ 10 มิ.ย. 65 หน้า 3 ของ 20</p>
---	--	---

วัตถุประสงค์

1. วิธีปฏิบัตินี้ให้ใช้สำหรับเป็นแนวทางในการปฏิบัติงานตรวจแนวท่อส่งน้ำมัน
2. เพื่อเป็นการป้องกันการกระทำที่เกิดจากบุคคลที่ 3 อันอาจจะมีผลกระทบต่อท่อส่งน้ำมันได้
3. เพื่อตรวจสอบ Warning sign, สัญลักษณ์ ให้สอดคล้องตามที่ประกาศกระทรวงพลังงานกำหนด

อุปกรณ์

1. รถยนต์ตรวจการณ์
2. Pipe locator (อุปกรณ์ช่วยตรวจหาแนวท่อน้ำมัน)
3. อื่น ๆ ที่เกี่ยวข้อง เช่น เครื่องวัดระยะ, ชุดปฏิบัติการหาตำแหน่งแนวท่อ (ท่อฉีดน้ำแรงดันสูง) เป็นต้น

ขั้นตอนการเตรียมการ

1. ตรวจสอบสภาพและตรวจความพร้อมของยานพาหนะ
2. กำหนดจุดหมายตาม Pipeline Route หรืองานที่ได้รับมอบหมาย

การสำรวจแนวท่อส่งน้ำมัน (Patrol Route)

ให้สำรวจและประเมินความเสี่ยงของพื้นที่ ที่จะทำการ Patrol ประเมินและแยกแยะพื้นที่ความเสี่ยงดังนี้


1. High Risk Area ให้กำหนดพื้นที่เป้าหมายไว้ใน Drawing Pipeline โดยพื้นที่ความเสี่ยงได้แก่
 - พื้นที่ ที่มีชุมชนหนาแน่นอยู่อาศัย ตามแนว Pipeline route (High Population Areas)
 - พื้นที่ ที่มีการรุกล้ำของชุมชนเข้าในแนว Pipeline route (illegal structures)
 - สถานศึกษา วัด ที่อยู่ใกล้ แนว Pipeline route (Limited Evacuation Areas; Schools, Hospitals etc.)
 - พื้นที่ ที่เริ่มมีการพัฒนาสิ่งปลูกสร้างใหม่ ๆ ตามแนว Pipeline route (New construction)
 - แม่น้ำและแหล่งน้ำขนาดใหญ่ ในแนว Pipeline route (Large water sources; River etc.)

จัดให้มีความถี่ในการ Patrol จะต้องทำการปฏิบัติในทุก ๆ วัน (Daily Monitoring)

2. Medium Risk Area โดยพื้นที่ ที่ประเมินความเสี่ยงรองลงมาจาก High Risk ได้แก่
 - พื้นที่ ที่มีชุมชนหนาแน่นปานกลาง อยู่อาศัย ตามแนว Pipeline route (Medium Population Areas)
 - แหล่งน้ำขนาดเล็ก เช่น ห้วย หนอง บึง ตามแนว Pipeline route (Small water sources; Canal, Creek etc.)

จัดให้มีความถี่ในการ Patrol รองลงมาจาก High risk โดยทำการปฏิบัติวันเว้นวัน หรือ ตามความเหมาะสม (Every other day monitoring or Consider as appropriate)

3. Low Risk Area ได้แก่ พื้นที่ ที่ความเสี่ยงภัยต่ำ เช่น
 - Right of way ใต้ สายส่ง (High voltage cable areas)
 - Right of way along High way

	<p style="text-align: center;">วิธีปฏิบัติ PATROL ROUTE FOR PIPELINE SURVEILLANCE</p>	<p>เลขที่เอกสาร 50-WI-199 แก้ไขครั้งที่ 2 วันที่ใช้ 10 มิ.ย. 65 หน้า 4 ของ 20</p>
---	--	---

- พื้นที่ ที่อยู่อาศัยน้อย ที่ยังไม่มีการพัฒนาที่ดิน เช่น ทุ่งนา เป็นต้น (High Population Areas, Paddy field areas)
- จัดให้มีความถี่ในการ Patrol 2-3 วัน ต่อสัปดาห์ (2-3 Days per week)


Routine Patrol

ตรวจ Block Valve

1. Pipeline Surveillance ต้องสังเกตพฤติกรรมของเจ้าหน้าที่รักษาความปลอดภัยขณะที่ทำการรายงานตัวว่ามีสภาพความพร้อมในการปฏิบัติงานหรือไม่ หากพบพฤติกรรมหรือมีสภาพไม่พร้อมในการปฏิบัติงานให้แจ้งเจ้าหน้าที่สายตรวจ รปภ. เคลื่อนที่เข้าดำเนินการแก้ไขปรับปรุงทันที
2. ตรวจสอบบันทึกประวัติการเข้าตรวจเช็ค Block valve ว่ามีลงข้อมูลครบถ้วนหรือไม่ และโทรศัพท์สายตรวจว่ายังทำงานได้หรือไม่ (เพื่อเตรียมความพร้อมหากต้องมีการแจ้งเหตุฉุกเฉิน)
3. ดำเนินการตรวจสอบบอว่าแล้วและอุปกรณ์ส่วนควบต่าง ๆ ยังอยู่ในสภาพสมบูรณ์พร้อมใช้งานหรือไม่
4. หากพบความผิดปกติให้แจ้งผู้เกี่ยวข้องเข้าดำเนินการแก้ไขโดยทันที เช่น แจ้ง SCADA เพื่อออก Work request หรือ หน่วยซ่อมบำรุง เป็นต้น
5. ตรวจ Check seal controlling ตาม List ที่กำหนดไว้ของอุปกรณ์ต่าง ๆ ที่สามารถใช้เครื่องมือถอดออกได้หากพบความผิดปกติเช่น Seal ขาด หรือ ไม่มี Seal ก็กักบออยู่ให้รีบดำเนินการตรวจสอบและสืบ ค้นหาสาเหตุทันที
6. ตรวจสอบ คราบ/รอย Leak ต่าง ๆ ตามอุปกรณ์ใน Block Valve หากพบคราบการรั่วไหลให้ดำเนินการแจ้งฝ่ายวิศวกรรมซ่อมบำรุงเพื่อตรวจสอบและวิเคราะห์หาสาเหตุทันที
7. อาคาร Kiosk ให้ผู้คุมตรวจเป็นครั้งคราวเพื่อตรวจสอบการทำงานของเครื่องปรับอากาศ UPS, Alarm signal ต่าง ๆ ว่ายังทำงานปกติอยู่หรือไม่

ตรวจตาม Pipeline Route (Daily patrol)

1. เพื่อตรวจสอบความพร้อมของ Warning Sign หากพบความบกพร่องให้ดำเนินการแก้ไข โดยจัดทำ/จัดจ้างติดตั้งใหม่ทดแทน กรณีพบเห็นวัชพืชปกคลุมบดบังให้ดำเนินการตัดถอนออกทันที
 2. ตรวจสอบการบุกรุกของชุมชนหรือบุคคลที่ 3 ในเขตรับการขนส่งน้ำมันทางท่อตามประกาศกระทรวงพลังงาน และต้องนำประกาศเขตรับการขนส่งน้ำมันทางท่อติดตัวไว้ตลอดเวลา ซึ่งสามารถนำไปใช้ขอรับสิทธิคุ้มครองเขตรับการขนส่งน้ำมันทางท่อได้
 3. ตรวจหาการกระทำของบุคคลที่ 3 ใกล้แนวท่อส่งน้ำมันหรือการป้องกันแนวท่อส่งน้ำมัน โดยติดป้ายชั่วคราวให้เห็นเด่นชัด
- 3.1 กรณีพบการขุดเจาะใกล้แนวท่อน้ำมันในระยะ 5 เมตร เจ้าหน้าที่ตรวจแนวท่อส่งน้ำมันจะต้องชี้แนวเขตรับท่อส่งน้ำมันพร้อมทำสัญลักษณ์อาณาเขตป้ายชั่วคราวไว้และเจ้าหน้าที่ตรวจแนวท่อน้ำมันจะต้องอยู่เฝ้าระวัง

	<p style="text-align: center;">วิธีปฏิบัติ PATROL ROUTE FOR PIPELINE SURVEILLANCE</p>	<p>เลขที่เอกสาร 50-WI-199 แก้ไขครั้งที่ 2 วันที่ใช้ 10 มิ.ย. 65 หน้า 5 ของ 20</p>
---	--	---

จนกว่างานจะเสร็จ (Any excavation work within 5 meters of the pipeline centerline requiring a fulltime ROW stand-by attendant)

3.2 กรณีพบการขุด-เจาะห่างจากแนวท่อในระยะ 6-10 เมตร เจ้าหน้าที่ตรวจแนวท่อน้ำมันต้องทำการ Daily Patrol ประจำวัน จนกว่างานจะเสร็จหรือไม่มีความเสี่ยงต่อระบบท่อน้ำมันแล้ว (Work within 10 meters requiring daily monitoring)

4. ตรวจหาการรั่วไหลของน้ำมันโดยการสังเกต คราบ-รอย หรือว๊ापข ตามแนว Pipeline Route หากพบความผิดปกติให้แจ้งผู้เกี่ยวข้องดำเนินการตรวจสอบวิเคราะห์หาสาเหตุทันที

Special Patrol

ตรวจร่วมตามโครงการของภาครัฐฯ/หน่วยงานรัฐวิสาหกิจ หรืออื่น ๆ ที่มีการแจ้งเข้ามา

1. ต้องมีรายละเอียด แบบ โครงสร้าง และแผนงานที่จะดำเนินการโดยชัดเจน หรือมีการจัดประชุมชี้แจงรายละเอียดงาน

2. การสำรวจตรวจร่วมหน่วยงาน จะต้องมีความเห็นของผู้เกี่ยวข้องครบทุกหน่วยงานในการตรวจร่วมดังนี้

- เจ้าของโครงการ หรือผู้ว่าจ้าง
- ผู้รับจ้างได้แก่ผู้รับเหมา ไม่ว่าจะเป็นผู้รับเหมาตรงหรือผู้รับเหมาช่วงก็ตาม เพื่อที่จะสื่อสารและให้รายละเอียดได้ครบถ้วน
- Area Owner ตัวแทนผู้ที่เป็นเจ้าของพื้นที่ ที่แนวท่อน้ำมันพาดผ่าน
- เจ้าหน้าที่ตรวจแนวท่อน้ำมัน

จุดประสงค์ในการตรวจร่วมและสาระสำคัญ คือ

- การสื่อสารที่ตรงกันชัดเจน ขอบเขต รายละเอียด ข้อกำหนดในการปฏิบัติงาน
- การบอกแนวท่อน้ำมันความลึก ตำแหน่ง และ การตั้งป้ายบอกแนวท่อน้ำมันชั่วคราวก่อนลงมือปฏิบัติงาน

3. การเฝ้าระวังของเจ้าหน้าที่ตรวจแนวท่อน้ำมัน

3.1 กรณีที่มีการปฏิบัติงานใกล้แนวท่อน้ำมันในระยะ 5 เมตร เจ้าหน้าที่ตรวจแนวท่อน้ำมันจะต้องคอยชี้แนะขอระบบท่อน้ำมันพร้อมทำสัญลักษณ์บนเขตแนวไว้และเจ้าหน้าที่ตรวจแนวท่อน้ำมันจะต้องอยู่เฝ้าระวังจนกว่างานจะเสร็จ

3.2 กรณีที่มีการปฏิบัติงานห่างจากแนวท่อในระยะ 6-10 เมตร เจ้าหน้าที่ตรวจแนวท่อน้ำมันต้องมีการ Daily Patrol ประจำวันจนกว่างานจะเสร็จหรือไม่มีความเสี่ยงต่อระบบท่อน้ำมันแล้ว

	<p style="text-align: center;">วิธีปฏิบัติ PATROL ROUTE FOR PIPELINE SURVEILLANCE</p>	<p>เลขที่เอกสาร 50-WI-199 แก้ไขครั้งที่ 2 วันที่ใช้ 10 มิ.ย. 65 หน้า 6 ของ 20</p>
---	--	---

ตารางจำแนกความเสี่ยงตาม Route แนวท่อน้ำมัน

Pipeline 1 SRC-LJK 24 นิ้ว

ITEM	KP+KP PL+1 24"	RISK			DESCRIPTION	PATROL	LOCATION
		High	Medium	Low			
1	0+000-1+333(SRC)			/	แนวท่อขุดวางปกติ	ย้ายเดือน/ตรวจแนว	ที่ดิน บดท.แหลมอัม
2	1+333-4+045		/	/	แนวท่อขุดวางปกติ	ย้ายเดือน/ตรวจแนว	ที่ดินการท่าเรือแหลมอัม
3	4+045-6+860	/			หมู่บ้านแพพิสัย แนวท่อขุดวางปกติ	ย้ายเดือน/ตรวจแนว	ที่ดินท่าเรือบ้านชีตแนวท่อ
4	5+860-6+000		/	/	ทางผ่านรถไฟสายลุม พอนอกรอ (SCC)	ข้อที่ดินเพิ่มจาก SCC	เขาป่าชัย แหลมอัม
5	6+000-6+129		/	/	สิ่งปลูกสร้างริมแนวท่อ(กุหลาบ)	ย้ายเดือน/ตรวจแนว/เจรจา	ที่ดินเชื่อมSCCดีดอัม
6	6+129-10+130		/	/	ทางผ่านแก๊สโล,SCC ท่อในเขตรถไฟ	ย้ายเดือน/ตรวจแนว	สายแก๊สโล-สถานีศรีราชา
7	10+130-11+700	/			ม.เสด็จเจ้าฟ้า-หนองยายปู ท่อในย่านสถานีศรีราชา	ย้ายเดือน/ตรวจแนว	เขตสถานีรถไฟศรีราชา
8	11+700-14+320		/	/	ทางผ่านวังหิน+แนวถนน พด.สุรศักดิ์	ย้ายเดือน/ตรวจแนว	เขตรถไฟ พด.สุรศักดิ์ อ.ศรีราชา
9	14+320-17+620(BV611)	/			ชุมชนคลองเขาบางพระ	ย้ายเดือน/ตรวจแนว	พท.รถไฟสายลุมอัม หนองบึง
10	17+620-คลองสุครีพ		/	/	ท่อในเขตรถไฟผ่านคลอง	ย้ายเดือน/ตรวจแนวมากว่าปกติ	พท.บางพระ ศรีราชา ชลบุรี
11	17+671-18+530		/	/	ท่อในเขตรถไฟผ่านชุมชนบาง	ย้ายเดือน/ตรวจแนว	บางพระ เขื่อน หนองบึง ชลบุรี
12	18+750	/			เขื่อน ไร่จระ ไร่เรียนสุราษฎร์ สัตต	ย้ายเดือน/ตรวจแนว	บางพระ ชลบุรี
13	19+400-20+200	/			บ้านนาพุม.ราชชมมดบางพระ สัตต	ย้ายเดือน/ตรวจแนว	บางพระ ชลบุรี
14	24+100+25+650		/	/	ทางผ่าน ม.มณีแก้ว ไร่เขาบ่อแย่ง	ย้ายเดือน/ตรวจแนว	เขื่อน หนองบึง ชลบุรี
15	27+230-30+150	/			ข.ว.สารพัดช่างชลบุรี ไร่.วัดเขาเชิงเทียน	ย้ายเดือน/ตรวจแนว	เขื่อน หนองบึง ชลบุรี
16	30+750-32+660(BV612)		/	/	open cut/xing SRT row.	ย้ายเดือน/ตรวจแนว	หนองข้างคอก เมือง ชลบุรี
17	BV 612 (32+660)		/	/	pit valve สัตต	barrier/ปรบ24 ซม.	หนองข้างคอก เมือง ชลบุรี
18	BV612(32+600)-BV613(45+994)		/	/	open cut/xing SRT row.	ย้ายเดือน/ตรวจแนว	หนองข้างคอก บ้านสวน นาบ้านดอนหัวฟ่อ (เมือง)ชลบุรี/หนองคำสิง(พาทอง) ชลบุรี
19	33+550		/	/	วัดผาสุก ห่างท่อ500 ม.	ย้ายเดือน/ตรวจแนว	หนองข้างคอก เมือง ชลบุรี
20	34+250-35+067	/			อานสถานีชลบุรี ช.11คิต344(บ้านมิ่ง)	ย้ายเดือน/ตรวจแนว	บ้านสวน เมือง ชลบุรี
21	35+067	/			ร.หนองตะโก ไร่โนนบ้านสวน สัตต	ย้ายเดือน/ตรวจแนว	บ้านสวน เมือง ชลบุรี
22	37+155-38+320	/			ทางผ่านบุญคำ โรงพยาบาลแม่และเด็ก	ย้ายเดือน/ตรวจแนว	นาบ้าน เมือง ชลบุรี
23	38+900		/	/	วัดนาเชือกห่างท่อ 400 ม.	ย้ายเดือน/ตรวจแนว	นาบ้าน เมือง ชลบุรี
24	40+600+41+100		/	/	วัดทองคองห่างท่อ 500 ม.ทางผ่านใต้สะพานสาย2	ย้ายเดือน/ตรวจแนว	นาบ้าน เมือง ชลบุรี
25	42+860+43+300		/	/	วัดสังกะสี ห่างท่อ 300 ม.สะพานข้าม 315พาทอง	ย้ายเดือน/ตรวจแนว	ดอนหัวฟ่อ เมือง ชลบุรี
26	43+860		/	/	วัดสายเคเบิลโนนโคกศรีนอกห่างท่อ 500 ม.	ย้ายเดือน/ตรวจแนว	หนองคำสิง พาทอง ชลบุรี
27	44+260		/	/	วัดหนองคำสิง ห่างท่อ 700 ม.	ย้ายเดือน/ตรวจแนว	หนองคำสิง พาทอง ชลบุรี
28-Jan	44+900		/	/	โรงเรียนพาทอง สัตตแนวท่อยาว 500 ม.	อนกริดสูงกับแนว/ย้ายเดือน/ตรวจ	หนองคำสิง พาทอง ชลบุรี
29	BV 613 (45+994)		/	/	pit valve	barrier/ปรบ24 ซม.	หนองคำสิง พาทอง ชลบุรี
30	BV613 (45+994)-BV614(59+8190)		/	/	open cut/xing SRT row.	ย้ายเดือน/ตรวจแนว	หนองคำสิง พาทอง พาทองหนองกระเซ ไร่ปรีสุ์ เกาะลอยบางนาง โคกขี้หมอน อ.พาทองชลบุรี
31	47+764-49+850		/	/	วางท่อคิตเขตนิคมอมตะนคร SRT row.	ย้ายเดือน/ตรวจแนว	พาทอง พาทองหนองกระเซชลบุรี
32	50+900		/	/	วัดพาทอง ห่างท่อ 600 ม.		พาทอง ชลบุรี
33	51+300-62+344		/	/	คลองชลประทานพาทองหมู่บ้านแสนดี4	ย้ายใหญ่ ย้ายเดือน/ตรวจแนวมากกว่าปกติ	พาทอง ชลบุรี




เลขที่เอกสาร	50-WI-199
แก้ไขครั้งที่	2
วันที่ใช้	10 มิ.ย. 65
หน้า	7 ของ 20

ITEM	KP-KP PL 1.24"	RSK		DESCRIPTION	PATROL	LOCATION
		Red	Medium Low			
34	53+338		/	วัดและโรยหินรีดแถมเลท่างห่อ500 ม.		หน้าประตู พานทอง ชลบุรี
35	53+600	/		วัดโคกขี้หน่อ พ่างทอง 400 ม.		หน้าประตู พานทอง ชลบุรี
36	59+370	/		วัดหนองอ้อ ตัดแนวท่อน้ำขึ้น		หน้าประตู พานทอง ชลบุรี
37	BV,614 (59+819)		/	pit valve	barrier/รปภ24 ชม.	หน้าประตู พานทอง ชลบุรี
38	BV614(59+8190)- BV615(76+713)		/	open cut/x/ing SRT row.	ป้ายเตือน/ตรวจแนว	โคกขี้หน่อ อ.พานทอง ชลบุรี หนองคันบก หนองบัว ดอนทราย อ.บ้านโพธิ์ อระเชิงเทรา คลอง นางไผ่ อ.เมือง อระเชิงเทรา
39	64+200	/	/	วัดอินทพรารามวัดคันคลองล่อนำคัน พ่างทอง 900 ม.	ป้ายเตือน/ตรวจแนว	หนองคันบก บ้านโพธิ์ อระเชิงเทรา
40	66+445	/	/	วิทยาลัยเทคโนโลยีบ้านโพธิ์พ่างทอง 200	ป้ายเตือน/ตรวจแนว	หนองคันบก บ้านโพธิ์ อระเชิงเทรา
41	66+445	/	/	ดีท่ากรร ยธม หนองคันบก พ่างทอง 900	ป้ายเตือน/ตรวจแนว	หนองคันบก บ้านโพธิ์ อระเชิงเทรา
42	66+445	/	/	วัดดอนสีนทร์ พ่างทอง 250 ม.	ป้ายเตือน/ตรวจแนว	หนองบัว บ้านโพธิ์ อระเชิงเทรา
43	73+788	/	/	วัดทมนฤฤทธิ์ ตัดแนวท่อน้ำขึ้น	ป้ายเตือน/ตรวจแนว	นางไผ่ เมือง อระเชิงเทรา
44	73+900	/	/	รพ.ส่งเสริมสุขภาพ ต.นางไผ่ พ่างทอง 100 ม.	ป้ายเตือน/ตรวจแนว	นางไผ่ เมือง อระเชิงเทรา
45	BV,615(76+713)		/	pit valve	barrier/รปภ24 ชม.	นางไผ่ เมือง อระเชิงเทรา
46	BV615(76+713)- BV616(77+715)		/	open cut/ HDD /xing SRT row.	ป้ายเตือน/ตรวจแนวมากกว่าปกติ	นางไผ่ เทศบาลเมืองอระเชิงเทรา
47	77+265/77+915	/	/	HDD ลอดผ่านบ่ารอง	ใหญ่ ป้ายเตือน/ตรวจแนวมากกว่า	นางไผ่ เทศบาลเมืองอระเชิงเทรา
48	77+715	/	/	ตลาดบ้านโพธิ์ ตัดแนวท่อ ขนมะพร้าว	ใหญ่ ป้ายเตือน/ตรวจแนวมากกว่า	เทศบาลเมืองอระเชิงเทรา
49	77+715-77+715(BV616)	/	/	HDD +open ขุดชุมชนเคียบอยเทศบาล ตำบล BV616	ป้ายเตือน/ตรวจแนว/CPA	เทศบาลเมืองอระเชิงเทรา
50	BV,616(77+715)		/	pit valve	barrier/รปภ24 ชม.	หน้าเมือง เทศบาลเมือง อระเชิงเทรา
51	BV,616(77+715)+เบี่ยง (96+781)	/	/	open cut/ HDD /xing SRT row.	ป้ายเตือน/ตรวจแนวมากกว่าปกติ	หน้าเมือง โสธรพิเศษ(เทศบาล เมือง) วัดเจติเยศ บึงนายบ่อ เบี่ยง เมือง อระเชิงเทรา
52	78+563-78+977(ฟ้าไข่)	/	/	HDD ออกถนน SRT ROW	ป้ายเตือน/ตรวจแนวมากกว่าปกติ	ประตูฟ้าไข่ฟ้า เทศบาลเมือง
53	77+917-77+917	/	/	ท่อระบายน้ำจากตลาดชุมชนประตู ฟ้าไข่	ตะเตือน/ตรวจแนวมากกว่าปกติ	ตลาดอินทรโยตฟ้าไข่/ตลาดบึงบัว
54	79+177-80+400(ฟ้าไข่2)	/	/	HDD ลอดคลองฟ้าไข่ใต้โรงเรียน	มีป้ายห้ามหยุด HDD	chord line ฝรค
55	80+400-82+199	/	/	หมู่บ้านพุดสี ในสถานีชุมทางอระเชิงเทรา	ป้ายเตือน/ตรวจแนว/CPA	ด้านสถานีรถไฟอระเชิงเทรา
56	82+000	/	/	ใกล้ รพ.กนกนครราชบุรี 50 ม.	ป้ายเตือน/ตรวจแนว	เมือง อระเชิงเทรา
57	85+313	/	/	ทางผ่านบึงเคย	ป้ายเตือน/ตรวจแนว	บึงเคย เมือง อระเชิงเทรา
58	88+370	/	/	ทางผ่านบ้านพระ	ป้ายเตือน/ตรวจแนว	บ้านพระ เมือง อระเชิงเทรา
59	91+068	/	/	โรงเรียนบ้านแวงทองคัน พ่างทอง500 ม.	ป้ายเตือน/ตรวจแนว	นางเคย เมือง อระเชิงเทรา
60	95+298	/	/	วัดเบญจ พ่างทอง 200 ม.	ป้ายเตือน/ตรวจแนว	เบญจ เมือง อระเชิงเทรา
61	95+298-96+781(617)	/	/	ท่ออุ้มน้ำในสถานีบ้านบึงTPI เบี่ยง	ป้ายเตือน/ตรวจแนว	เบี่ยง เมือง อระเชิงเทรา
62	BV,617 (96+781)		/	วางสายไฟฟ้าโครงการไฟฟ้า	มีโครงสร้างเสริมป้องกัน	เบี่ยง เมือง อระเชิงเทรา
63	BV617(96+781)- BV618(111+280)		/	open cut/ /xing SRT row.+ EGAT row	ป้ายเตือน/ตรวจแนวมากกว่า ปกติ CPA	เบี่ยง ลุมพชราช หลาวแพ่ง อ.เมือง จ.อระเชิงเทรา ชุมทอง บ้านขาว ฟ้าไข่ฟ้า ตลาดบึงบัว กนก
64	96+781-103+616		/	ท่อวางในซอยรถไฟแนวปกติ	ป้ายเตือน/ตรวจแนว/CPA	เบี่ยง ลุมพชราช หลาวแพ่ง อ.เมือง จ.อระเชิงเทรา
65	96+780	/	/	ทางผ่านเบี่ยง	ป้ายเตือน/ตรวจแนว	เบี่ยง ลุมพชราช หลาวแพ่ง อ.เมือง จ.อระเชิงเทรา
66	98+336	/	/	วัด+รพ. ชัยอารา	ป้ายเตือน/ตรวจแนว	ลุมพชราช เมือง อระเชิงเทรา
67	100+514	/	/	คลองพระสงฆ์เจ้าตลาดอหังโกเทย์ขึ้นบ้าน	ป้ายใหญ่ /ตรวจแนวมากกว่าปกติ	หลวงแพ่ง อ.เมือง จ.อระเชิงเทรา
68	102+365	/	/	คลองหลวงแดงคลองอหังโกเบี่ยงเขตจังหวัด	ป้ายใหญ่ /ตรวจแนวมากกว่าปกติ	หลวงแพ่ง อ.เมือง จ.อระเชิงเทรา
69	103+666-104+352		/	แนวท่อในเขตถนนหนองคันคลองคัน	ป้ายเตือน/ตรวจแนว	แขวงชุมทอง เขตตากครบุรี กนก
70	103+666		/	วัดชุมทองพ่างทอง 200 ม.	ป้ายเตือน/ตรวจแนว	แขวงชุมทอง เขตตากครบุรี กนก



เลขที่เอกสาร	50-WI-199
แก้ไขครั้งที่	2
วันที่ใช้	10 มิ.ย. 65
หน้า	8 ของ 20

ITEM	KP-KP PL. 24"	RISK		DESCRIPTION	PATROL	LOCATION
		HIGH	MEDIUM LOW			
71	104+352-111+280(618)		/	ท่อใน EGAT row ชั้นที่สาม จิตสง	ย้ายเตือน/ตรวจแนว	ชุมทอง ปัทมาสาร ลำปางจิวิ ลาดกระบัง กทม.
72	105+400		/	โรงเรือนเพรทของค้ำอุปถัม	ย้ายเตือน/ตรวจแนว	แขวงชุมทอง เขตลาดกระบัง กทม.
73	105+400		/	มัสยิดมัสยิดสุตา	ย้ายเตือน/ตรวจแนว	แขวงชุมทอง เขตลาดกระบัง กทม.
74	BV.618(111+280)		/	pit valve ที่แนวป้อม	barrier/ป้อม24 ชม.	แขวงลำปางจิวิ เขตลาดกระบัง กทม.
75	BV.618(111+280)/BV.619(12 0+975)		/	OPEN CUT/HDD /xing EGAT row	ย้ายเตือน/ตรวจแนว	ลำปางจิวิ(เขตกระบัง) ลำปางจิวิ โคกแฝก (เขตทอง) แสงแสน พัทธนาถัน (มัญญ) สามวาจระนออก คลองสาม
76	111+280-112+110		/	แนวท่อสาม ม.นาทอชเขตลาดกระบัง EGAT Row	ย้ายเตือน/ตรวจแนว	แขวงลำปางจิวิ เขตลาดกระบัง กทม.
77	112+110-113+640		/	แนวท่อสาม ม.พัทธรังษีเขตหนองจอก EGAT Row	ย้ายเตือน/ตรวจแนว	แขวงลำปางจิวิ เขตหนองจอก กทม.
78	115+343-115+840		/	ท่อลอด304เข้าโรงไฟฟ้าหนองจอก ออกลำโรง EGAT Row	ย้ายเตือน/ตรวจแนว	แขวงลำปางจิวิ เขตหนองจอก กทม.
79	115+840-117+377		/	ท่อเดินลอดลำโรงไฟฟ้าชุมชน เข้าโรง ไฟฟ้า	ย้ายเตือน/ตรวจแนว	แขวงลำปางจิวิ เขตหนองจอก กทม.
80	117+377-118+477		/	ท่อลำน้ำจากนอกลำโรงไฟฟ้าชุมชน EGAT Row	ย้ายเตือน/ตรวจแนว	แขวงโคกแฝก เขตมิวนิฯ กทม.
81	118+477-118+885		/	HDD ลอดลำน้ำใหญ่ EGAT Row	ย้ายเตือน/ตรวจแนว	แขวงโคกแฝก เขตมิวนิฯ กทม.
82,00	118+885-119+485		/	ทางผ่านสาม ม.สัตหะเขต EGAT Row	ย้ายเตือน/ตรวจแนว	สัตหะหลวง มิวนิฯลำต้น แสงแสน มิวนิฯ
83	119+485-119+905		/	HDD EGAT ROW มิวนิฯลำต้น	ย้ายเตือน/ตรวจแนว	มิวนิฯลำต้น แสงแสน มิวนิฯ กทม.
84	119+905-120+275		/	วางสามลำ ฝรั่ง EGAT Row	ย้ายเตือน/ตรวจแนว	สุวิภา มิวนิฯ
85	120+275-120+975	/	/	HDD ลอดคลองแสงแสนเข้า619 EGAT ROW	ย้ายเตือน/ตรวจแนว/วอลชน	ทรายทองดิน สามวาจระนออก กทม.
86	BV.619(120+975)		/	pit valve ที่แนวป้อม	ย้ายเตือน/ตรวจแนว	ทรายทองดิน สามวาจระนออก กทม.
87	BV.619(120+975)- LLK(133+659)		/	OPEN CUT/HDD/xing EGAT row	ย้ายเตือน/ตรวจแนว/วอลชน	สามวาจระนออก สามวาจระนออก เขตคลองสามวา กทม. ลำปางจิวิ ลำปางจิวิ ปทุมธานี
88	120+985-121+285		/	HDD ลอดป้อมลำ EGAT ROW	ย้ายเตือน/ตรวจแนว	สามวาจระนออก กทม.
89	121+285-122+035	/	/	OPEN CUT EGAT row	ย้ายเตือน/ตรวจแนว	สามวาจระนออก กทม.
90	122+035-123+185		/	HDD EGAT ROW คลองทรายดำจิวิ	ย้ายเตือน/ตรวจแนว	สามวาจระนออก กทม.
91	123+185-123+925		/	HDD EGAT ROW ภูเขาทราย25 จุดที่1	ย้ายเตือน/ตรวจแนว	สามวาจระนออก กทม.
92	123+925-124+505		/	HDD EGAT ROW ภูเขาทราย25 จุดที่2	ย้ายเตือน/ตรวจแนว	สามวาจระนออก กทม.
93	124+050-124+865		/	OPEN CUT EGAT ROW ม.โพธิ์พัฒนา	ย้ายเตือน/ตรวจแนว	สุโขจิวิ โพธิ์พัฒนา สามวาจระนออก กทม.
94	124+865-125+865		/	HDD คลองคลองระนออก EGAT ROW	ย้ายเตือน/ตรวจแนว	สุโขจิวิ โพธิ์พัฒนา สามวาจระนออก กทม.
95	125+865-126+365	/	/	HDD ธิงปูนาป้อมภูเขาทราย จิวิเขต EGAT ROW	ย้ายเตือน/ตรวจแนว	สามวาจระนออก กทม.
96	126+365-126+845	/	/	ร.ร.สาธิตจิวิโพธิ์พัฒนาจิวิเขต EGAT row	ย้ายเตือน/ตรวจแนว	สามวาจระนออก กทม.
97	126+845-127+345		/	HDD คลองสามวา EGAT row	ย้ายเตือน/ตรวจแนว	นิมิตรโพธิ์ สามวาจระนออก กทม.
98	127+345-127+595		/	OPEN CUT/คลองสามวา หนีธารจิวิ EGAT row	ย้ายเตือน/ตรวจแนว	สามวาจระนออก กทม.
99	127+595-128+295		/	EGAT ROW ม.KC1-ม.KC 3	ย้ายเตือน/ตรวจแนว	สามวาจระนออก กทม.
100	129+000-130+250	/	/	ม.พ้อมพ้อม ม.เคอเบส	ย้ายเตือน/ตรวจแนว	สามวาจระนออก กทม.
101	128+295-132+295 (IDU)	/	/	ม.เคอเบส(เคอ) ม.เคอเบส(ลำต้น) ม. วังกัง3 IDU	ย้ายเตือน/ตรวจแนว	สามวาจระนออก กทม.
102	132+295-132+895	/	/	HDD คลองระนออก EGAT ROW	ย้ายเตือน/ตรวจแนว	สามวาจระนออก กทม.
103	132+895-132+890	/	/	วางแผนระนออก นาสีจิวิเขต กทม หนีธารจิวิ	ย้ายเตือน/ตรวจแนว	สามวาจระนออก กทม.
104	132+895-133+875 (LLK)		/	OPEN CUT/ลำต้น LLK (EGAT row)		

	<p style="text-align: center;">วิธีปฏิบัติ PATROL ROUTE FOR PIPELINE SURVEILLANCE</p>	<p>เลขที่เอกสาร 50-WI-199 แก้ไขครั้งที่ 2 วันที่ใช้ 10 มิ.ย. 65 หน้า 9 ของ 20</p>
---	--	---

Pipeline 2 LLK-DMA, Pipeline 3 LLK-SRB

ITEM	KP-KP PL2 10" และ PL3 18"	RISK			DESCRIPTION	PATROL	LOCATION
		HIGH	MEDIUM	LOW			
1	0+000-0+796 (LLK)			/	แนวท่อขุดวางปกติ(คลังลำลูกกา EGAT row)	ย้ายเดือน/ตรวจแนว	คลังลำลูกกา ปทุมธานี
2	0+800		/		ท่อในเขต EGATผ่านคลองหกวา	ย้ายใหญ่/ตรวจแนวมากกว่าปกติ	ลำลูกกา ปทุมธานี
3	1+250-1+286		/		สิ่งปลูกสร้างหรือแนวท่อ(รถม้า)	ย้ายเดือน/ตรวจแนวมากกว่าปกติ	ด้านพื้นที่โรงงานหลวง
4	1+286-2+480		/		ผ่านในพื้นที่ High Voltage SUB,ลำลูกกา	ย้ายเดือน/ตรวจแนว	ลำลูกกา ปทุมธานี
5	2+480-4+200		/		ท่อในเขตถนนและในสนามกอล์ฟฟิสิกซ์	ย้ายเดือน/ตรวจแนวมากกว่าปกติ	สนามกอล์ฟฟิสิกซ์ ลำลูกกา ปทุมธานี
6	4+292-4+330		/		ผ่านบ้านทุ่ง,หมู่บ้านเคอส์วิทการคินส์	ย้ายเดือน/ตรวจแนว	ลำลูกกา ปทุมธานี
7	4+370-4+390		/		หมู่บ้านเกษตรฯ 9,หมู่บ้านเคอส์พานา	ย้ายเดือน/ตรวจแนว	ลำลูกกา ปทุมธานี
8	5+450		/		ร.ลพบุรีและสนามกีฬา ทด.ลาดสวาย	ย้ายเดือน/ตรวจแนว	ลำลูกกา ปทุมธานี
9	5+500		/		ผ่านหมู่บ้านเคอส์เคลอริ,2	ย้ายเดือน/ตรวจแนว	ลำลูกกา ปทุมธานี
10	5+820-6+000		/		EGAT row,ผ่านเคอส์เคอ,ผ่านบวรวิชัย	ย้ายเดือน/ตรวจแนวมากกว่าปกติ	ลำลูกกา ปทุมธานี
11	6+000		/		ท่อในเขต EGATผ่านคลองสี	ย้ายใหญ่/ตรวจแนวมากกว่าปกติ	ลำลูกกา ปทุมธานี
12	6+050		/		ผ่านหมู่บ้านบวรวิชัย	ย้ายเดือน/ตรวจแนว	ลำลูกกา ปทุมธานี
13	6+350-6+490		/		ผ่านหมู่บ้านพุดดาด 2,3,บ้านเอสวิลล์	ย้ายเดือน/ตรวจแนว	ลำลูกกา ปทุมธานี
14	7+270		/		หมู่บ้านอู่เจริญ	ย้ายเดือน/ตรวจแนว	ลำลูกกา ปทุมธานี
15	7+290		/		ผ่านหมู่บ้านคัสส์ฟอว์ นาคส์ โย	ย้ายเดือน/ตรวจแนว	ลำลูกกา ปทุมธานี
16	7+390		/		บ้านโพธิ์สนธิ	ย้ายเดือน/ตรวจแนว	ลำลูกกา ปทุมธานี
17	8+400-8+500		/		ผ่านหมู่บ้านเชื้อตรง	ย้ายเดือน/ตรวจแนว	ธัญบุรี ปทุมธานี
18	8+500-9+000		/		แนวท่อขุดวางปกติ EGAT row,บ้านพิสน,บ้านพุดดาด19	ย้ายเดือน/ตรวจแนว	ธัญบุรี ปทุมธานี
19	8+925-9+655		/		HDD EGAT row,บ.โลว์ฮอน,ตลาดคัสส์มาร์เก็ต,คลองรังสิต, ถนนรังสิต-นครนายกและธราอเวนิว	ย้ายเดือน/ย้ายใหญ่/ตรวจแนวมากกว่าปกติ	ธัญบุรี ปทุมธานี
20	9+500		/		ท่อในเขต EGATผ่านคลองรังสิต	ย้ายใหญ่/ตรวจแนวมากกว่าปกติ	ธัญบุรี ปทุมธานี
21	9+700-10+160		/		ผ่านหมู่บ้านพุดดาดริลเลจ	ย้ายเดือน/ตรวจแนว	ธัญบุรี ปทุมธานี
22	10+048-10+412		/		HDD EGAT row,พุดดาดริลเลจ 9,17,คลองสาม,ถนน โยธาทิการุศ-คลองหลวง	ย้ายเดือน/ย้ายใหญ่/ตรวจแนวมากกว่าปกติ	ธัญบุรี ปทุมธานี
23	10+412-10+950		/		ท่อในเขต EGATผ่านคลองบ้านมอเลหวา	ย้ายใหญ่/ตรวจแนวมากกว่าปกติ	ธัญบุรี ปทุมธานี
24	12+000-13+100		/		แนวท่อขุดวางปกติ EGAT row,	ย้ายเดือน/ตรวจแนว	คลองหลวง ปทุมธานี
25	13+100		/		ท่อในเขต EGATผ่านคลอง(คลองสอง)	ย้ายใหญ่/ตรวจแนวมากกว่าปกติ	คลองหลวง ปทุมธานี
26	13+100-14+200		/		แนวท่อขุดวางปกติ EGAT row,	ย้ายเดือน/ตรวจแนว	คลองหลวง ปทุมธานี
27	14+200-14+250		/		ท่อในเขต EGATผ่านโรงขยะและคลอง	ย้ายเดือน/ตรวจแนวมากกว่าปกติ	คลองหลวง ปทุมธานี
28	14+633-15+333		/		HDD EGAT row,	ย้ายเดือน/ตรวจแนวมากกว่าปกติ	คลองหลวง ปทุมธานี
29	15+333-15+698		/		HDD EGAT row,คลองหนึ่ง,ป้อมแหกเขยวีส	ย้ายเดือน/ตรวจแนวมากกว่าปกติ	คลองหลวง ปทุมธานี
30	15+782-16+274		/		HDD EGAT row,ป้อมแหก เขยวีส,ถนนพหลโยธิน, สถานีเคอส์รังสิต	ย้ายเดือน/ตรวจแนวมากกว่าปกติ	คลองหลวง ปทุมธานี
31	16+300-17+250		/		แนวท่อขุดวางปกติ EGAT row, ผ่านสถานีเคอส์รังสิต	ย้ายเดือน/ตรวจแนว	คลองหลวง ปทุมธานี
32	BV.621 และ BV.631(17+280)		/		Kiosk	ปกติ24 ชม,	คลองหลวง ปทุมธานี
33	17+328-17+796		/		แนวท่อ HDD EGAT row,และRLX 8ชุมชนแปดไร่จวน	ย้ายเดือน/ตรวจแนวมากกว่าปกติ	คลองหลวง ปทุมธานี
		0	24	9			

	<p style="text-align: center;">วิธีปฏิบัติ PATROL ROUTE FOR PIPELINE SURVEILLANCE</p>	<p>เลขที่เอกสาร 50-WI-199 แก้ไขครั้งที่ 2 วันที่ใช้ 10 มิ.ย. 65 หน้า 10 ของ 20</p>
---	--	--

Pipeline 2 LLK-DMA

ITEM	KP-KP PL-4 18"	RISK			DESCRIPTION	PATROL	LOCATION
		HIGH	MEDIUM	LOW			
1	18+120		/		ท่อในเขต SRTผ่านคลอง(คลองบางหลวงหัวป่า)	ย้ายใหญ่/ตรวจแนวมากกว่าปกติ	คลองหลวง ปทุมธานี
2	18+145-20+455		/		แนวท่อ ขุดวางปกติ SRT row,ชุมชนช้าง สมังสิต	ย้ายใหญ่/ตรวจแนวมากกว่าปกติ	คลองหลวง ปทุมธานี
3	20+676		/		ท่อในเขต SRTผ่านคลองชุมชนสัณสีภาค	ย้ายใหญ่/ตรวจแนวมากกว่าปกติ	ธัญบุรี ปทุมธานี
4	24+677	/			ชุมชน ม, เปรมประชา(คลองรังสิต 1)	ย้ายเดือน/ตรวจแนวมากกว่าปกติ	เมือง ปทุมธานี
5	25+000		/		ท่อในเขต SRTผ่านคลอง(คลองนายถ)	ย้ายเดือน/ตรวจแนวมากกว่าปกติ	คลองเมือง กรุงเทพมหานคร
6	26+850-27+311		/		ผ่านคลอง(คลองกสน),ชุมชน ส.คลองเมือง	ย้ายเดือน/ตรวจแนวมากกว่าปกติ	คลองเมือง กรุงเทพมหานคร
		2	4	0			



เลขที่เอกสาร	50-WI-199
แก้ไขครั้งที่	2
วันที่ใช้	10 มิ.ย. 65
หน้า	11 ของ 20

ITEM	KP-KP PL-4 18"	RIS			DESCRIPTION	PATROL	LOCATION
		HIGH	MEDIUM	LOW			
1	18-325-18+950			/	แนวท่อ ขุดจากปลั๊ก SRT row ขุดพบระบบไฟฟ้าภายใน	ย้ายเตือน/ตรวจแนว	เขื่อน ปทุมธานี
2	19+500			/	ท่อในเขต SRTฟ้านคลอง(คลองบางลำโพง)	ย้ายท่อใหญ่/ตรวจแนวมากกว่าปกติ	เขื่อน ปทุมธานี
3	23+588-25+820			/	ชุมชน สม.เชิงช้าง,ชุมชนสวนส้ม,ธรรมศาสตร์	ย้ายเตือน/ตรวจแนวมากกว่าปกติ	คลองหลวง ปทุมธานี
4	28+170			/	ท่อในเขต SRTฟ้านคลอง(คลองคู)	ย้ายท่อใหญ่/ตรวจแนวมากกว่าปกติ	คลองหลวง ปทุมธานี
5	30+162			/	ชุมชนเสด็จ นวนคร	ย้ายเตือน/ตรวจแนว	อ.เมือง ปทุมธานี
6	31+790			/	ท่อในเขต SRTฟ้านคลอง(คลองเขื่อนรามคลอง)	ย้ายท่อใหญ่/ตรวจแนวมากกว่าปกติ	บางปะอิน พระนครศรีอยุธยา
7	BV,632(32+050)			/	pit valve	ปล.น. 24 ชม.	บางปะอิน พระนครศรีอยุธยา
8	37+600			/	ท่อในเขต SRTฟ้านคลอง(คลองพหล)	ย้ายท่อใหญ่/ตรวจแนวมากกว่าปกติ	บางปะอิน พระนครศรีอยุธยา
9	39+780-40+000			/	แนวท่อ SRT row,RLX 9 หลังโรงงานชัยปัทม	ย้ายเตือน/ตรวจแนวมากกว่าปกติ	บางปะอิน พระนครศรีอยุธยา
10	41+780-42+000			/	SRT row,ฟ้าน หนอง,บางปะอิน และบ้านคึกคักเกษตร	ย้ายเตือน/ตรวจแนวมากกว่าปกติ	บางปะอิน พระนครศรีอยุธยา
11	BV,633(42+140)			/	pit valve	ปล.น. 24 ชม.	บางปะอิน พระนครศรีอยุธยา
12	42+440			/	ท่อในเขต SRTฟ้านคลอง	ย้ายท่อใหญ่/ตรวจแนวมากกว่าปกติ	บางปะอิน พระนครศรีอยุธยา
13	42+830			/	ท่อในเขต SRTฟ้านคลอง(คลองจิก)	ย้ายท่อใหญ่/ตรวจแนวมากกว่าปกติ	บางปะอิน พระนครศรีอยุธยา
14	43+540			/	ท่อในเขต SRTฟ้านคลองบางโพ	ย้ายท่อใหญ่/ตรวจแนวมากกว่าปกติ	บางปะอิน พระนครศรีอยุธยา
15	44+139			/	ชุมชนพระสนธิชัยบางปะอิน	ย้ายเตือน/ตรวจแนว	บางปะอิน พระนครศรีอยุธยา
16	44+630			/	ท่อในเขต SRTฟ้านคลอง(คลองบ้านบ่อ)	ย้ายท่อใหญ่/ตรวจแนวมากกว่าปกติ	บางปะอิน พระนครศรีอยุธยา
17	46+430-46+520			/	ท่อในเขต SRTฟ้านคลองบ้านพาสาน,ชุมชนบ้านพาสาน	ย้ายท่อใหญ่/ตรวจแนวมากกว่าปกติ	บางปะอิน พระนครศรีอยุธยา
18	47+170			/	ชุมชนคลองบางลำโพง	ย้ายเตือน/ตรวจแนว	บางปะอิน พระนครศรีอยุธยา
19	49+049			/	ชุมชนหมู่บ้านคลองระพี	ย้ายท่อใหญ่/ตรวจแนวมากกว่าปกติ	บางปะอิน พระนครศรีอยุธยา
20	BV,634(49+025)			/	pit valve	ปล.น. 24 ชม.	บางปะอิน พระนครศรีอยุธยา
21	51+050			/	ท่อในเขต SRTฟ้านคลอง(คลองสมรณ)	ย้ายท่อใหญ่/ตรวจแนวมากกว่าปกติ	บางปะอิน พระนครศรีอยุธยา
22	52+978			/	ชุมชนหมู่บ้านทองเจริญ	ย้ายท่อใหญ่/ตรวจแนวมากกว่าปกติ	พระนครศรีอยุธยา
23	55+470			/	ท่อในเขต SRTฟ้านคลอง(คลองสามพล)	ย้ายท่อใหญ่/ตรวจแนวมากกว่าปกติ	พระนครศรีอยุธยา
24	BV,635(55+700)			/	pit valve	ปล.น. 24 ชม.	พระนครศรีอยุธยา
25	55+750-58+225			/	ชุมชนเคียนบางระโงกโพธิ์ทางเจ้าพิพัฒน์อินธิ์	ย้ายเตือน/ตรวจแนวมากกว่าปกติ	พระนครศรีอยุธยา
26	56+230			/	ท่อในเขต SRTฟ้านคลอง(คลองปากเจ้าสำราญ)	ย้ายเตือน/ตรวจแนวมากกว่าปกติ	พระนครศรีอยุธยา
27	57+020			/	ท่อในเขต SRTฟ้านคลอง(คลองสวนพลู)	ย้ายท่อใหญ่/ตรวจแนวมากกว่าปกติ	พระนครศรีอยุธยา
28	57+335-59+220			/	ชุมชนสถานีรถไฟอยุธยา,ชุมชนคลองบางระ	ย้ายเตือน/ป้ายเตือน/ตรวจแนว	พระนครศรีอยุธยา
29	59+225			/	ท่อในเขต SRTฟ้านคลอง(คลองบางน้ำ)	ย้ายท่อใหญ่/ตรวจแนวมากกว่าปกติ	พระนครศรีอยุธยา
30	BV,636(60+770)			/	pit valve	ปล.น. 24 ชม.	พระนครศรีอยุธยา
31	61+011			/	ชุมชนสถานีรถไฟบ้านป่า	ย้ายเตือน/ป้ายเตือน/ตรวจแนว	พระนครศรีอยุธยา
32	62+982			/	ชุมชนคลองบ้านป่า	ย้ายเตือน/ตรวจแนวมากกว่าปกติ	พระนครศรีอยุธยา
33	65+426			/	ชุมชนสถานีรถไฟบ้านพรหมพิ	ย้ายเตือน/ตรวจแนวมากกว่าปกติ	สุพรรณ พระนครศรีอยุธยา
34	68+620			/	ชุมชนคลองดอนกลาง	ย้ายท่อใหญ่/ตรวจแนวมากกว่าปกติ	สุพรรณ พระนครศรีอยุธยา
35	71+120			/	ท่อในเขต SRTฟ้านคลอง(คลองพระนคร)	ย้ายท่อใหญ่/ตรวจแนวมากกว่าปกติ	ภาชี พระนครศรีอยุธยา
36	BV,637(74+840)			/	pit valve	ปล.น. 24 ชม.	ภาชี พระนครศรีอยุธยา
37	71+043			/	ชุมชนสถานีรถไฟพระนคร	ย้ายเตือน/ตรวจแนว	ค.พระนคร อ.ภาชี ออยุธยา
38	76+316			/	ชุมชนโคกชัย ชุมชนภาชี	ย้ายเตือน/ตรวจแนว	ค.ภาชี อ.ภาชี ออยุธยา
39	80+128			/	ชุมชนคลองระพีพัฒน์	ย้ายเตือน/ตรวจแนว	ค.ภาชี อ.ภาชี ออยุธยา
40	80+842			/	ชุมชนสถานีรถไฟหนองแดง	ย้ายเตือน/ตรวจแนว	ค.หนองหญ้าขาว อ.ภาชี ออยุธยา
41	83+535			/	ชุมชนวัดหนองน้ำกว้าง	ย้ายเตือน/ตรวจแนว	ค.คลองหญ้าขาว อ.ภาชี ออยุธยา
42	84+244			/	ชุมชนเทศบาลหนองแดง	ย้ายเตือน/ตรวจแนว	ค.หนองควายวัง อ.หนองแดง อ.สุพรรณ
43	86+779			/	ชุมชนบ้านป่าด	ย้ายเตือน/ตรวจแนว	อ.หนองแดง อ.สุพรรณ
44	89+809			/	ชุมชนสถานีรถไฟหนองอีตา	ย้ายเตือน/ตรวจแนว	ค.ไก่ฟ้า อ.หนองแดง อ.สุพรรณ
45	92+110			/	เขาสัง SRB (SRT row)	ย้ายเตือน/ตรวจแนว	ค.เมืองเก่า อ.ภาชี อ.สุพรรณ


เอกสารควบคุม



เลขที่เอกสาร	50-WI-199
แก้ไขครั้งที่	2
วันที่ใช้	10 มิ.ย. 65
หน้า	12 ของ 20

[illegible]

เอกสารควบคุม

	<p style="text-align: center;">วิธีปฏิบัติ PATROL ROUTE FOR PIPELINE SURVEILLANCE</p>	<p>เลขที่เอกสาร 50-WI-199 แก้ไขครั้งที่ 2 วันที่ใช้ 10 มิ.ย. 65 หน้า 13 ของ 20</p>
---	--	--

Pipeline 5 MTP-SRC 14 ปี

ITEM	KP-KP PL-5 14"	RISK			DESCRIPTION	PATROL	LOCATION
		HIGH	MEDIUM	LOW			
1	0+000-3+390(m)	/			OPEN CUT/ROW PTT สถานีเครื่อง วัดแรงดัน สถานีวัดอุณหภูมิ	ย้ายเดือน/ตรวจแนว	หลังโรงเรียนวัดหนองน้ำ
2	3+390-4+958	/			บริษัทไทยเทปส์ จำกัด ชุมชนคลองบัว ROW PTT	ย้ายเดือน/ตรวจแนว/ประสานงาน	อยู่ในพื้นที่โรงงาน ไทยเทปส์
3	5+785-6+620	/			ชุมชนวัดไผ่ใน ROW PTT	ย้ายเดือน/ตรวจแนว/วัดขนาด	ที่ดินชาวบ้านไปเช่า ROW PTT
4	7+678-12+490	/			ชุมชนวัดไผ่ใน ROW PTT	ย้ายเดือน/ตรวจแนว	ถนนเทศบาลเมืองมาบตาพุด/ถนน ทางหลวงชนบท
5	12+490-12+950	/			ชุมชนบ้านหนองบอน (คิดแนวท่อ)	ย้ายเดือน/ตรวจแนว/วัดขนาด	ถนนทางหลวงหมายเลข 36 กม. 31+300
6	13+185-13+335	/			อาคารพาณิชย์ปลูกกล้วยในเขตทางหลวง	ย้ายเดือน/ตรวจแนว/วัดขนาด	ถนนทางหลวงหมายเลข 36 กม. 30+650
7	13+335-13+580	/			พื้นที่อาคารด้านข้างบ้านพักคนชรา	ย้ายเดือน/ตรวจแนว/วัดขนาด	ถนนทางหลวงหมายเลข 36 กม. 30+300
8	14+500-14+650	/			คลองกรุดคลองบ้านนาโพธิ์ ศูนย์อาหารประมง	ย้ายเดือน/ตรวจแนว/วัดขนาด	ถนนทางหลวงหมายเลข 36 กม. 30+000
9	15+000-15+200	/			นุศุกพื้นที่เขตทางหลวงด้านอาหาร	ย้ายเดือน/ตรวจแนว/วัดขนาด	ถนนทางหลวงหมายเลข 36 กม. 29+700
10	15+200-15+400	/			นุศุกพื้นที่เขตทางหลวงด้านขายของผัก (คิดแนวท่อ)	ย้ายเดือน/ตรวจแนว/วัดขนาด	ถนนทางหลวงหมายเลข 36 กม. 29+500
11	15+400-15+650	/			นุศุกพื้นที่เขตทางหลวงด้านขายของผัก (คิดแนวท่อ)	ย้ายเดือน/ตรวจแนว/วัดขนาด	ถนนทางหลวงหมายเลข 36 กม. 29+250
12	17+100-17+230	/			นุศุกพื้นที่เขตทางหลวงชุมชนวัดหนองหว้า	ย้ายเดือน/ตรวจแนว/วัดขนาด	ถนนทางหลวงหมายเลข 36 กม. 27+420
13	17+499-17+743	/			นุศุกพื้นที่เขตทางหลวงด้านรับซื้อของน้ำ	ย้ายเดือน/ตรวจแนว/วัดขนาด	ถนนทางหลวงหมายเลข 36 กม. 27+100
14	19+745-20+048	/			ชุมชนบ้านนาโพธิ์ (คิดแนวท่อ)	ย้ายเดือน/ตรวจแนว/วัดขนาด	ถนนทางหลวงหมายเลข 36 กม. 26+300
15	21+509-21+720	/			ชุมชน/โรงเรียนวัด (ศาลาคนเก่า)	ย้ายเดือน/ตรวจแนว/วัดขนาด	ถนนทางหลวงหมายเลข 36 กม. 24+150
16	22+650-22+300	/			นุศุกพื้นที่เขตทางหลวงด้านขายของผัก	ย้ายเดือน/ตรวจแนว/วัดขนาด	ถนนทางหลวงหมายเลข 36 กม. 22+300
17	23+105-23+155	/			OPEN CUT/ROW กรมทางหลวง	ย้ายเดือน/ตรวจแนว/วัดขนาด	ถนนทางหลวงหมายเลข 36 กม. 21+100
18	25+280-25+530	/			OPEN CUT/ROW กรมทางหลวง	ย้ายเดือน/ตรวจแนว/วัดขนาด	ถนนทางหลวงหมายเลข 36 กม. 18+500
19	26+400-26+950	/			OPEN CUT/ROW กรมทางหลวง (ท่อเข้าที่ดินชาวบ้าน)	ย้ายเดือน/ตรวจแนว/วัดขนาด	ถนนทางหลวงหมายเลข 36 กม. 17+400
20	35+100-35+150	/			OPEN CUT/ROW กรมทางหลวง	ย้ายเดือน/ตรวจแนว/วัดขนาด	ถนนทางหลวงหมายเลข 36 กม. 9+500
21	35+820-35+970	/			OPEN CUT/ROW กรมทางหลวง	ย้ายเดือน/ตรวจแนว/วัดขนาด	ถนนทางหลวงหมายเลข 36 กม. 8+700
22	36+580-36+630	/			OPEN CUT/ROW กรมทางหลวง ชุมชนไผ่	ย้ายเดือน/ตรวจแนว/วัดขนาด	ถนนทางหลวงหมายเลข 36 กม. 7+700
23	36+835-36+855	/			OPEN CUT/ROW กรมทางหลวง	ย้ายเดือน/ตรวจแนว/วัดขนาด	ถนนทางหลวงหมายเลข 36 กม. 7+500
24	39+750-40+000	/			OPEN CUT/ROW กรมทางหลวง	ย้ายเดือน/ตรวจแนว/วัดขนาด	ถนนทางหลวงหมายเลข 36 กม. 4+600
25	40+100-40+180	/			OPEN CUT/ROW กรมทางหลวง	ย้ายเดือน/ตรวจแนว/วัดขนาด	ถนนทางหลวงหมายเลข 36 กม. 4+400
26	41+086-41+286	/			OPEN CUT/ROW กรมทางหลวง	ย้ายเดือน/ตรวจแนว/วัดขนาด	ถนนทางหลวงหมายเลข 36 กม. 3+350
27	41+580-41+830	/			OPEN CUT/ROW กรมทางหลวง	ย้ายเดือน/ตรวจแนว/วัดขนาด	ถนนทางหลวงหมายเลข 36 กม. 3+000
28	42+893-42+943	/			OPEN CUT/ROW ชุมชนบ้านหนองกุดน้อย	ย้ายเดือน/ตรวจแนว/วัดขนาด	ถนนทางหลวงหมายเลข 36 กม. 2+000
29	43+000-43+040	/			OPEN CUT/ROW กรมทางหลวง	ย้ายเดือน/ตรวจแนว/วัดขนาด	ถนนทางหลวงหมายเลข 36 กม. 1+700
30	46+000-46+541	/			OPEN CUT/ROW บ้านโรงโม่/คลังโรงโม่	ย้ายเดือน/ตรวจแนว/วัดขนาด	ROW PTT
31	49+150-50+310	/			OPEN CUT/ROW กรมทางหลวงชุมชน หนองเต่า ชุมชนบ้านไกรสาร	ย้ายเดือน/ตรวจแนว/วัดขนาด	ROW PTT
32	53+165-53+810	/			OPEN CUT/ROW กรมทางหลวง ชุมชน เตยแดง/เตยแดง	ย้ายเดือน/ตรวจแนว/วัดขนาด	ROW PTT
33	54+707-57+021	/			OPEN CUT/ROW PTT ชุมชนแหลมทอง, ชุมชนโนนชัย	ย้ายเดือน/ตรวจแนว/วัดขนาด	เขตพื้นที่เทศบาลนครแหลมทอง
34	57+140-57+344	/			OPEN CUT/ PIPE JACKING สะพาน แหลมทอง	ย้ายเดือน/ตรวจแนว	พื้นที่การขุดเจาะสะพานแหลมทอง
35	58+712-58+810	/			พื้นที่เข้าการทำเรือ	ย้ายเดือน/ตรวจแนว	พื้นที่การทำเรือแหลมทอง
		13	4	18			


	<p style="text-align: center;">วิธีปฏิบัติ PATROL ROUTE FOR PIPELINE SURVEILLANCE</p>	<p>เลขที่เอกสาร 50-WI-199 แก้ไขครั้งที่ 2 วันที่ใช้ 10 มิ.ย. 65 หน้า 14 ของ 20</p>
---	--	--

All Pipeline

PIPELINE	HIGH	MEDIUM	LOW
PL-1 24" (SRC-LLK)	26	43	35
PL-2 10" (LLK-DM) & PL-3 18"	0	24	9
PL-2 10" (LLK-DM)	2	4	0
PL-3 18" (LLK-SRB)	1	34	10
PL-4 18" (LLK-SBA)	2	39	11
PL-5 14" (MTP-SRC)	13	4	18
Total	44	148	83

HIGH	มีชุมชน วัด โรงเรียน ตั้งอยู่ใกล้แนวท่อในระยะ 100 เมตร หรือแนวท่อ Cross ผ่านแม่น้ำ
MEDIUM	มีชุมชน วัด โรงเรียน ตั้งอยู่ห่างแนวท่อเกินกว่าระยะ 100 - 500 เมตร รวมถึงท่อ Cross คลองต่างๆ
LOW	มีชุมชน วัด โรงเรียน ตั้งห่างจากแนวท่อเกินกว่า 500 เมตร ขึ้นไป หรือไม่มีชุมชน


หมายเหตุ การประเมินความเสี่ยงของพื้นที่ตามแนวท่อ ทุกปีกำหนดให้ Pipeline Surveillance ต้องทำการทบทวนและประเมินความเสี่ยงใหม่

	วิธีปฏิบัติ PATROL ROUTE FOR PIPELINE SURVEILLANCE	เลขที่เอกสาร	50-WI-199
		แก้ไขครั้งที่	2
		วันที่ใช้	10 มิ.ย. 65
		หน้า	15 ของ 20

เอกสารแนบ รายชื่อชุมชนเพิ่มเติม

Pipeline#1

Item	KP. No.	ชุมชน/หมู่บ้าน	สถานที่	ความหนาแน่นของชุมชน			หมายเหตุ
				น้อย	กลาง	มาก	
PL 24"	KP.1	ข้างสถานีแหลมฉิม	แหลมฉิม ศรีราชา ชลบุรี	/			
	KP.2	ด้านสถานีแหลมฉิม	แหลมฉิม ศรีราชา ชลบุรี	/			
	KP.3	คลองบ้านทุ่ง	ทุ่งสุขลา ศรีราชา ชลบุรี		/		
	KP.4	หมู่บ้านเพ็ญมิตร	ทุ่งสุขลา ศรีราชา ชลบุรี		/		
	KP.5	ทางผ่านรถไฟอ่าวอุดม	จากชายฝั่ง ศรีราชา ชลบุรี		/		
	KP.7	ทางผ่านแก๊ทไอ,SCC	สุรศักดิ์ ศรีราชา ชลบุรี		/		
	KP.9	ทางผ่านวัดโยธาน	สุรศักดิ์ ศรีราชา ชลบุรี		/		
	KP.10+600	ม.วัดศาลาลำดวน	หนองขาบ ศรีราชา ชลบุรี		/		
	KP.11	ด้านสถานีศรีราชา	หนองขาบ ศรีราชา ชลบุรี		/		
	KP.11+800	ทางผ่านวัดสัน(ไวกว๊ว)	สุรศักดิ์ ศรีราชา ชลบุรี		/		
	KP.12+800	ทางผ่านวัดหิน	สุรศักดิ์ ศรีราชา ชลบุรี		/		
	KP.17	ชุมชนคลองเขาบางพระ	บางพระ ศรีราชา ชลบุรี		/		สุขาภิบาล 9
	KP.18	เขื่อน ไร่ขจร	บางพระ ศรีราชา ชลบุรี		/		
	KP.19+400	บ้านนาทุ	บางพระ ศรีราชา ชลบุรี		/		
	KP.20	ม.เกษตรบางพระ	บางพระ ศรีราชา ชลบุรี		/		
	KP.25	ทางผ่าน ม.มณีแก้ว	แสนสุข เมือง ชลบุรี		/		
	KP.27	บริเวณอู่รถฟัดช้างชลบุรี	ห้วยกระปิ เมือง ชลบุรี		/		
	KP.28	ข.โรงกระดาม	ห้วยกระปิ เมือง ชลบุรี		/		
	KP.30	ข.สีริ	ห้วยกระปิ เมือง ชลบุรี		/		
	KP.34	ด้านสถานีชลบุรี	บ้านสวน เมือง ชลบุรี		/		
	KP.35	ข.11คค344(บ้านบึง)	บ้านสวน เมือง ชลบุรี		/		
	KP.37	ทางผ่านบุญล้ำ	นาป่า เมือง ชลบุรี	/			
	KP.38	ข.อนามิเอะและเด็ก	นาป่า เมือง ชลบุรี	/			
	KP.40	ทางผ่านวัดสะพานขาว	ดอนหัวฬ่อ เมือง ชลบุรี	/			
	KP.43	ข.อุทโธงบ้านพักตำรวจ	ดอนหัวฬ่อ เมือง ชลบุรี				
	KP.43+300	สะพานข้าม315พามทอง	ดอนหัวฬ่อ เมือง ชลบุรี		/		
	KP.44	หลัง รร.พามทอง	หนองคำถึง พามทอง ชลบุรี			/	
	KP.48+480	อ.มดนาครพศ9	หนองคำถึง พามทอง ชลบุรี		/		
	KP.52+344	หมู่บ้านสามมณี4	หน้าประตูคู่ พามทอง ชลบุรี	/			
	KP.77+610	ชุมชนเลียบถนนสุขุมวิท	หน้าเมือง ฉะเชิงเทรา			/	
	KP.79+355	ชุมชนท่าไข่แปดริ้ว	หน้าเมือง ฉะเชิงเทรา		/		
	KP.80+366	หมู่บ้านขุนศิริ	หน้าเมือง ฉะเชิงเทรา		/		

	วิธีปฏิบัติ PATROL ROUTE FOR PIPELINE SURVEILLANCE	เลขที่เอกสาร	50-WI-199
		แก้ไขครั้งที่	2
		วันที่ใช้	10 มิ.ย. 65
		หน้า	16 ของ 20

Pipeline#1

Item	KP. No.	ชุมชน/หมู่บ้าน	สถานที่	ความหนาแน่นของชุมชน			หมายเหตุ
				น้อย	กลาง	มาก	
PL 24"	KP.81+391	สถานีรถไฟฉะเชิงเทรา	หน้าเมือง ฉะเชิงเทรา		/		
	KP.85+313	ทางผ่านบางคย	บางคย เมือง ฉะเชิงเทรา		/		
	KP.88+370	ทางผ่านบางพระ	บางคย เมือง ฉะเชิงเทรา		/		
	KP.91+222	ทางผ่านแขวงกลั่น	บางคย เมือง ฉะเชิงเทรา		/		
	KP.96+780	ทางผ่านแปริ่ง	แปริ่ง เมือง ฉะเชิงเทรา		/		
	KP.98+600	ทางผ่านคลองอุดม	แปริ่ง เมือง ฉะเชิงเทรา		/		
	KP.100+650	ทางผ่านคลองเจ้า	คลองหลวงเพ่ง เมือง ฉะเชิงเทรา		/		
	KP.103+600	หลวงเพ่ง เล็กการัด	คลองหลวงเพ่ง เมือง ฉะเชิงเทรา		/		
	KP.111+400	ม.ราชพฤกษ์	แขวงลำปลาทิวชลลดากระบัง กทม.		/		
	KP.113+600	ม.พรสวรรค์	เขตมีนบุรี กทม.		/		
	KP.117+100	ชุมชนคลองลำต้นโพธิ์	แขวงโคกมณีเขตหนองจอก กทม.		/		
	KP.119+100	ม.จักรหลวง	แขวงสามเสนเขต มีนบุรี กทม.		/		
	KP.119+250	ม.มีนบุรีกรวดไฮดร	แขวงสามเสนเขตมีนบุรี กทม.		/		
	KP.122+600	ม.กุดดงนคร 25	แขวงสามเสนเขตมีนบุรี กทม.		/		
	KP.124+500	ม.โพธิ์พัฒนา	แขวงคลองสามวา เขตคลองสามวา กทม.		/		
	KP.125+865	ม.ปัทมาศไฮดร	แขวงคลองสามวาเขต คลองสามวา กทม.		/		
	KP.126+400	ร.ร.สวนหินเขตมีนบุรีใหม่	แขวงคลองสองละวียเขตคลองสามวา กทม.		/		
	KP.128+600	ม. KC1-KC 3	แขวงคลองสามละวียเขตคลองสามวา กทม.		/		
	KP.129+000	ม.พร้อมพัฒน์	แขวงคลองสามละวียเขตคลองสามวา กทม.		/		
	KP.130+050	ม.ดิษฐ์มณเฑียร	แขวงคลองสามละวียเขตคลองสามวา กทม.		/		
	KP.130+250	ม. KCกลัสเตอร์	แขวงคลองสามละวียเขตคลองสามวา กทม.		/		
	KP.131+000	ม.เดอะสวีต	แขวงคลองสามละวียเขตคลองสามวา กทม.		/		
	KP.131+200	ม.วงศกร3	แขวงคลองสามละวียเขตคลองสามวา กทม.		/		
	KP.133+020	มหาชัยนาคราธิ	แขวงคลองสามละวียเขตคลองสามวา กทม.		/		
TOTAL				6	47	2	



เลขที่เอกสาร	50-WI-199
แก้ไขครั้งที่	2
วันที่ใช้	10 มิ.ย. 65
หน้า	19 ของ 20

Item	KP. No.	ชุมชน/หมู่บ้าน	สถานที่	ความเหมาะสมของชุมชน			หมายเหตุ
				น้อย	กลาง	มาก	
PL 18"	KP.1+712	ชุมชนหนองระเมง	แขวงสามวาตะ บึงกอก เขตคลองสามวา กทม.	/			
	KP.9+536	ชุมชนบ้านขุน	แขวงสามวาตะ บึงกอก เขตคลองสามวา กทม.	/			
	KP.10+754	ชุมชนพรอมันต์	แขวง เขต คันนายาว กทม	/			
	KP.11+204	ชุมชนสุขอนันท์	แขวง เขต คันนายาว กทม	/			
	KP.18+513	ชุมชนคลองจิก	แขวง เขต สะพานสูง กทม	/			
	KP.19+760	ชุมชนเสมณี	แขวง เขต สะพานสูง กทม	/			
	KP.20+689	ชุมชนวัดลาดบัวขาว	แขวง เขต สะพานสูง กทม	/			
	KP.22+138	ชุมชนทับช้างบน	แขวง เขต สะพานสูง กทม	/			
	KP.25+025	ชุมชนพัฒนาชนบท3	แขวงคลองสองต้นนุ่น เขตลาดกระบัง กทม	/			
	KP.25+025	ชุมชนจิตตรา	แขวงคลองสองต้นนุ่น เขตลาดกระบัง กทม	/			
	KP.25+025	ชุมชนรักภักดี	แขวงคลองสองต้นนุ่น เขตลาดกระบัง กทม	/			
	KP.27+104	ชุมชนร่มเกล้า1	แขวงคลองสองต้นนุ่น เขตลาดกระบัง กทม	/			
	KP.29+725	ชุมชนศรีลาภิรัตน์	แขวงคลองสามประเวศ เขตลาดกระบัง กทม	/			
			TOTAL	3	8	2	



เลขที่เอกสาร	50-WI-199
แก้ไขครั้งที่	2
วันที่ใช้	10 มิ.ย. 65
หน้า	20 ของ 20

Item	KP. No.	ชุมชนหมู่บ้าน	สถานที่	ความเหมาะสมของชุมชน			หมายเหตุ
				น้อย	กลาง	มาก	
PL 14"	KP.1	สถานคุ้มครองละวียอศก	มณฑาทุด เมือง ระยอง		/		
	KP.2	ศูนย์วิจัยพืชไร่	มณฑาทุด เมือง ระยอง	/			
	KP.4	บริษัทไทยเทเปตีต้า	มณฑาทุด เมือง ระยอง		/		
	KP.5	ชุมชนหัวขี้โป่งโน	มณฑาทุด เมือง ระยอง		/		
	KP.7	ชุมชนหัวขี้โป่งนอก	มณฑาทุด เมือง ระยอง		/		
	KP.12	ชุมชนบ้านหนองบอน	สท36 หมู่4 นิคมพัฒนา ระยอง		/		
	KP.19	ชุมชนบ้านนพเก้า	สท36 หมู่3 นิคมพัฒนา ระยอง			/	
	KP.36	ชุมชนไผ่จ้ง	สท36 ไผ่ จางละมุง ชลบุรี		/		
	KP.42	ชุมชนบ้านหนองกุดน้อย	สท36 นองกุดน้อย บ้างละมุง ชลบุรี			/	
	KP.46	บ้านโรงโม่คังโรงโม่	บงละมุง บ้างละมุง ชลบุรี			/	
	KP.49	ชุมชนหนองสะเคา	บงละมุง บ้างละมุง ชลบุรี		/		
	KP.50	ชุมชนบ้านทุ่งกรวด	บงละมุง บ้างละมุง ชลบุรี		/		
	KP.53	ชุมชนกะทะแหลมฉ้าง	แหลมฉ้าง ศรีราชา ชลบุรี			/	
	KP.54	ชุมชนแหลมทอง	แหลมฉ้าง ศรีราชา ชลบุรี			/	
	KP.56	ชุมชนบไมรมย์	ทุ่งสุขตา ศรีราชา ชลบุรี			/	
	KP.57	เขตนิคมแหลมฉ้าง	ทุ่งสุขตา ศรีราชา ชลบุรี			/	
	KP.59	สถานีรถไฟแหลมฉ้าง	ทุ่งสุขตา ศรีราชา ชลบุรี	/			
			TOTAL	2	8	7	

ภาคผนวก ข-2

บันทึกการตรวจสอบแนวท่อส่งน้ำมัน
ระหว่างเดือนกรกฎาคม ถึงธันวาคม พ.ศ. 2567

1/7/2024, 17:39:07	หมวดทางหลวงสะพานสูงมิตร JC13จุด ออกร่องระบายน้ำลอกท่อทางไหลทางความแนวท่อบริเวณถนนบ้านทางหลวงหมายเลข 7 กม. ที่ 9 + 800(คพที่ 26 + 700 ถึง 800 และเสา CP)ไม่ส่งผลกระทบต่อแนวท่ออยู่ใต้สะพานทางเท้าและสวนแนวท่อจากเขตพัฒนาชนบท 3 คำนับข้างคลองเจ๊กถนนรามคำแหงแยกถนนเสวี่ไทยถึงถนนรามอินทรา นี้อีกว่า 642แยกสูบนบึงชุมเห็ดคลองพระยาสุเรนทร์หนองระเหถึงลำลูกกา		PIPELINE 4 18" ลำลูกกา สุวรรณภูมิ
2/7/2024, 17:49:11	ตรวจแนวท่อจากแคว้นเม็กส์คลอง 2 คลอง 1 แยกพัฒนาชนบท 3 คลองเม้งจันต่านทับช้างชุมชนวิภาวดีราชวิภาวดีคลอง เจ็ก ถนนรามคำแหงแสนแสนบึงกุ่มถนนเสวี่ไทยถนนคู่ขนาน 3902 คลองกรุงเจ๊กถนนรามอินทราแยกหมู่บ้านปัญญาน้ำแฟ้นไอส์แลนด์ได้สะพานถนนวินทร์จึงหน้าสำนักงานคณินาชาวมกฏอนบึงชุมเห็ดถึงลำลูกกา		PIPELINE 4 18" ลำลูกกา สุวรรณภูมิ
3/7/2024, 17:48:36	จุดล่อร่องระบายน้ำของหมวดทางหลวงสะพานสูงบริเวณถนนทางหลวงหมายเลข 7 กมที่ 9 + 700หน้าตลาดพรวอ KP ที่ 26+000ถึง 700จุดขนานแนวท่อความลึกอยู่ที่ประมาณ 50 -80 เซนติเมตรนี้จุดได้ประมาณ 100 เมตรเสร็จเป็นที่เรียบร้อย		PIPELINE 4 18" ลำลูกกา สุวรรณภูมิ
4/7/2024, 17:09:04	ตรวจแนวท่อจากแคว้นเม็กส์แยกพัฒนาชนบท 3 คลองเม้งจันต่านทับช้างชุมชนวิภาวดีราชวิภาวดีคลองเจ๊กถนนรามคำแหงคลองแสนแสนบึงกุ่มแยกถนนเสวี่ไทยถึงคลองกรุงถนนรามอินทราแยกหมู่บ้านปัญญาน้ำแฟ้นไอส์แลนด์แยกสูบนบึงชุมเห็ดคลองพระยาสุเรนทร์ถึงลำลูกกา		PIPELINE 4 18" ลำลูกกา สุวรรณภูมิ

5/7/2024, 17:12:02	ตรวจแนวท่อจากตีกอวาล์ว 644 แคว้นเม็กส์คลอง 2 แยกพัฒนาชนบท 3 คลองเม้งจันต่านทับช้างชุมชนวิภาวดีราชวิภาวดีคลองเม้งจันต่านทับช้างสะพานสูงคลอง เจ็กถนนรามคำแหงแยกเสวี่ไทยถนน คู่ขนาน 3902 คลองกรุงเจ๊กถนนรามอินทราหน้าแฟ้นไอส์แลนด์แยกหมู่บ้านปัญญาน้ำแฟ้นไอส์แลนด์แยกสูบนบึงชุมเห็ดถึงลำลูกกา		PIPELINE 4 18" ลำลูกกา สุวรรณภูมิ
6/7/2024, 17:27:08	ตรวจแนวท่อจากแคว้นเม็กส์คลอง 2 คลอง 1 แยกพัฒนาชนบท 3 คลองเม้งจันต่านทับช้างชุมชนแสนเม้งคลองเจ๊กถนนรามคำแหงแยกเสวี่ไทยคลองกรุงเจ๊กถนนรามอินทราหน้าแฟ้นไอส์แลนด์แยกหมู่บ้านปัญญาน้ำแฟ้นไอส์แลนด์แยกสูบนบึงชุมเห็ดถึงลำลูกกา		PIPELINE 4 18" ลำลูกกา สุวรรณภูมิ
7/7/2024, 17:32:35	ตรวจแนวท่อจากตีกอวาล์ว 644 แยกใต้สะพานร่มเกล้าหน้า airport link คลอง 2 คั่นนูนแยกพัฒนาชนบท 3 คำนับข้างชุมชนแสนเม้งคลองเจ๊กถนนรามคำแหงคลองแสนแสนแยกเสวี่ไทยถนนคู่ขนาน 3902 คลองกรุงเจ๊กถนนรามอินทราหน้าแฟ้นไอส์แลนด์แยกหมู่บ้านปัญญาน้ำแฟ้นไอส์แลนด์แยกสูบนบึงคลองพระยาสุเรนทร์หนองระเหถึงลำลูกกา		PIPELINE 4 18" ลำลูกกา สุวรรณภูมิ
8/7/2024, 17:45:14	ตรวจแนวท่อจากโรงไฟฟ้าถ้ำอีกวาล์ว 644 เช็กบอวาล์วเข้าเงินแดงอีก วาล์ว644 พบปกติตรวจแนวจากแคว้นเม็กส์คลอง 2 แยกพัฒนาชนบท 3 คำนับข้างชุมชนคลองเจ๊กถนนรามคำแหงคลองแสนแสนแยกเสวี่ไทยถนนคู่ขนาน 3902 คลองกรุงเจ๊กถนนรามอินทราแยกหมู่บ้านปัญญาน้ำแฟ้นไอส์แลนด์แยกสูบนบึงชุมเห็ดถึงลำลูกกา		PIPELINE 4 18" ลำลูกกา สุวรรณภูมิ

9/7/2024, 17:42:51	ตรวจแนวท่อจากแคว้นเม็กส์คลอง 2 คลอง 1 แยกพัฒนาชนบท 3 คลองเม้งจันต่านทับช้างชุมชนวิภาวดีราชวิภาวดีคลองเจ๊กถนนรามคำแหงแยกเสวี่ไทยคลองกรุงเจ๊กถนนรามอินทราแยกหมู่บ้านปัญญาน้ำแฟ้นไอส์แลนด์แยกสูบนบึงชุมเห็ดคลองพระยาสุเรนทร์หนองระเหถึงลำลูกกา		PIPELINE 4 18" ลำลูกกา สุวรรณภูมิ
10/7/2024, 17:55:31	ตรวจแนวท่อจากคลองประเวศสำนักงานเขตลาดกระบังคลองสายนอกแคว้นเม็กส์คลอง 2 คลอง 1 แยกพัฒนาชนบท 3 คำนับข้างชุมชนวิภาวดีราชวิภาวดีคลอง เจ็กถนนรามคำแหงคลองแสนแสนบึงกุ่มแยกเสวี่ไทยถนนคู่ขนาน 3902 คลองกรุงเจ๊กถนนรามอินทราหน้าแฟ้นไอส์แลนด์ถนนคู่ขนาน 3901 ถึงหน้าสำนักงานเขตคณินาชาวมกฏอนบึงชุมเห็ดถึงลำลูกกา		PIPELINE 4 18" ลำลูกกา สุวรรณภูมิ
11/7/2024, 17:33:14	ตรวจแนวท่อแคว้นเม็กส์คลอง 2 คลอง 1 แยกพัฒนาชนบท 3 คัดหน้าออกจากป้ายถึงคลองเม้งจัน Ip23 + 900และตรวจแนวท่อจากค่านับข้างชุมชนคลองเจ๊กถนนรามคำแหงแยกเสวี่ไทยถึงถนนรามอินทราแยกสูบนบึงชุมเห็ดแยกถนนเข้าโรงเรือนและวัดคลองบึงพระยาสุเรนทร์หนองระเหถึงลำลูกกา		PIPELINE 4 18" ลำลูกกา สุวรรณภูมิ
12/7/2024, 17:44:45	ตรวจแนวท่อจากโรงไฟฟ้าถ้ำอีกวาล์ว 644แยกร่มเกล้าคัดคั่น ไม่ออกทาบป้ายบริเวณคลอง 2 คั่นนูนKP ที่ 27 + 600ตรวจแนวแยกพัฒนาชนบท3 คลองเม้งจันต่านทับช้างชุมชนคลอง เจ็ก ถนนรามคำแหงแยกสำนักงานแขวงทางหลวงสะพานสูงแยกเสวี่ไทยคลองกรุงถนนรามอินทราแยกสูบนบึงชุมเห็ดคลองบึงชะอำไผ่คลองพระยาสุเรนทร์หนองระเหถึงลำลูกกา		PIPELINE 4 18" ลำลูกกา สุวรรณภูมิ

13/7/2024, 17:36:51	นำเครื่องไปปิดไปเช็คหาท่อที่หนองระเหถึง 24 นิ้วกับส.คสมปัดเสร็จแล้วตรวจแนวจากคลองพระยาสุเรนทร์ถ้ำอีกวาล์ว 641 คลองบึงชะอำไผ่แยกสูบนบึงชุมเห็ดหน้าแฟ้นไอส์แลนด์ถนนคู่ขนาน 3901 ถึงหน้าสำนักงานเขตคณินาชาวมกฏอนบึงชุมเห็ดแยกพัฒนาชนบทถนนร่มเกล้าถ้ำอีกวาล์ว 644		PIPELINE 4 18" ลำลูกกา สุวรรณภูมิ
14/7/2024, 17:31:04	ตรวจแนวท่อจากแคว้นเม็กส์คลอง 2 คลอง 1 แยกพัฒนาชนบท 3 คลองค่านับข้างชุมชนวิภาวดีราชวิภาวดีคลองเจ๊กถนนรามคำแหงคลองแสนแสนบึงกุ่มแยกถนนเสวี่ไทยถนนคู่ขนาน 3902 คลองกรุงเจ๊กถนนรามอินทราหน้าแฟ้นไอส์แลนด์แยกหมู่บ้านปัญญาน้ำแฟ้นไอส์แลนด์แยกสูบนบึงชุมเห็ดคลองพระยาสุเรนทร์ถ้ำอีกวาล์ว 641หนองระเหถึงลำลูกกา		PIPELINE 4 18" ลำลูกกา สุวรรณภูมิ
15/7/2024, 17:56:51	ตรวจแนวท่อจากตีกอวาล์ว 644 แคว้นเม็กส์คลอง 2 แยกพัฒนาชนบท 3 คำนับข้างชุมชนวิภาวดีราชวิภาวดีคลอง เจ็กถนนรามคำแหงแยกเสวี่ไทยถึงถนนรามอินทราหน้าสวนสนุกวินเดอร์วูดแฟ้นไอส์แลนด์แยกสูบนบึงชุมเห็ดคลองพระยาสุเรนทร์ถ้ำอีกวาล์ว 641 หนองระเหถึงลำลูกกา		PIPELINE 4 18" ลำลูกกา สุวรรณภูมิ
16/7/2024, 17:40:20	ตรวจแนวท่อจากหน้าสำนักงานเขตลาดกระบังคลองประเวศคลองสายนอกแคว้นเม็กส์คลองสองคลองหนึ่งแยกพัฒนาชนบท 3 คลองเม้งจันต่านทับช้างชุมชนคลองเจ๊กถนนรามคำแหงคลองแสนแสนบึงกุ่มถ้ำอีกวาล์ว 643 ตรวจเช็คบอวาล์วเข้าเงินแดงปกติแยกเสวี่ไทยคลองกรุงเจ๊กถนนรามอินทราแยกหมู่บ้านปัญญาน้ำแฟ้นไอส์แลนด์แยกสูบนบึงชุมเห็ดถึงลำลูกกา		PIPELINE 4 18" ลำลูกกา สุวรรณภูมิ

17/7/2024, 17:44:36	ตรวจแนวท่อจากคลอง 3 แยกพร้อมเกล้าคลองสอง คลองหนึ่งแยกพัฒนาชนบท 3 ด้านทับช้างชุมชน วัดลาดบัวขาวคลองเจ๊กอนรามค่าแห่งแยกถนน เสรีไทยถนนคู่ขนาน 3902 คลองครูถึงถนนรวม อินทราหน้าเฟ้นไอส์แลนด์แยกหมู่บ้านปัญหา คลองคู่ขนานฝั่งชุมเห็ดคลองพระธาตุเรนทร์หนอง ระเหยงคังลำลูกกา	PIPELINE 4 18" ลำลูกกา สุวรรณภูมิ
18/7/2024, 17:28:41	ตรวจแนวท่อจากคลองลำ 644 คลอง 3 แยกพร้อม เกล้าคลอง 2 แยกพัฒนาชนบท 3 คลองแม่จันดู ด้านทับช้างชุมชน วัดลาดบัวขาวคลองบัวคี่ที่แยก เขตสะพานสูงคลองเจ๊ก ถนนรามค่าแห่งแยกถนน เสรีไทยถนนคู่ขนาน 3902 คลองครูถึงถนนรวม อินทราแยกหมู่บ้านปัญหาคลองลำเกร็ดคลองคอ ตันแยกคู่ขนานฝั่งชุมเห็ดถึงลำลูกกา	PIPELINE 4 18" ลำลูกกา สุวรรณภูมิ
19/7/2024, 17:25:47	ตรวจแนวท่อจากแยกพร้อมเกล้าคลอง 2 แยกพัฒนา ชนบท 3 คลองแม่จันด้านทับช้างคลอง เจ๊กถนน รามค่าแห่งคลองแสนแสบฝั่งชุมเห็ดเสรีไทยถนน คู่ขนาน 3902 คลองครูถึงถนนรวมอินทราหน้า หมู่บ้านปัญหาแยกคู่ขนานฝั่งชุมเห็ดคลองฝั่งพระ ธาตุเรนทร์หนองระเหยงคังลำลูกกา	PIPELINE 4 18" ลำลูกกา สุวรรณภูมิ
20/7/2024, 17:28:40	ตรวจแนวท่อจากแยกพร้อมเกล้าคลอง 2 แยกพัฒนา ชนบท 3 ด้านทับช้างชุมชนคลองเจ๊กถนน รามค่าแห่งแยกเสรีไทยถนนคู่ขนาน 39 02 คลอง ครูถึงถนนรวมอินทราและตัดสันไม้และกิ่งไม้เือก จากสายไฟเข้า block valve ที่หน้าบ่อกว่าแล้ว 642 ทับปรป.ฯศรีเสรีแล้วตรวจแนวจากคลองลำ เกร็ดคลองตันแยกคู่ขนานฝั่งชุมเห็ดถึงลำลูกกา	PIPELINE 4 18" ลำลูกกา สุวรรณภูมิ

21/7/2024, 17:27:31	ตรวจแนวท่อจากตรวจไฟฟ้าถาวรบึงหน้าบ่อก แล้ว 644 คลอง 3 แยกพร้อมเกล้าคลอง 2 แยกพัฒนา ชนบท 3 คลองแม่จันด้านทับช้างชุมชนคลองเจ๊ก ถนนรามค่าแห่งคลองแสนแสบฝั่งชุมเห็ดเสรีไทย ถนนคู่ขนาน 3902 คลองครูถึงถนนรวมอินทรา หน้าเฟ้นไอส์แลนด์แยกสวนสนุก wonder world แยกคู่ขนานฝั่งชุมเห็ดหนองระเหยงคังถึงลำลูกกา	PIPELINE 4 18" ลำลูกกา สุวรรณภูมิ
22/7/2024, 17:14:14	ตรวจแนวท่อจากแยกพร้อมเกล้าคลอง 2 คลอง 1 แยกพัฒนาชนบท 3 คลองแม่จันด้านทับช้าง ชุมชนคลองเจ๊กถนนรามค่าแห่งคลองแสนแสบ ฝั่งชุมเห็ดเสรีไทยคลองครูถนนรวมอินทราหน้า สวนสนุกวันเดอร์เวิลด์ได้สะพานข้ามหนองบ่อวัด ถนน 350 เกษตรวมินทร์ถนนคู่ขนาน 3901 ถึง หน้าสำนักงานเขตคันนายวแยกคู่ขนานฝั่งชุมเห็ด คลองฝั่งพระธาตุเรนทร์ถึงลำลูกกา	PIPELINE 4 18" ลำลูกกา สุวรรณภูมิ
23/7/2024, 17:23:38	ตรวจแนวท่อจากบ่อกว่าแล้ว 644 คลอง 3 แยกพร้อม เกล้าคลอง 2 คลองหนึ่ง แยกพัฒนาชนบท 3 คลอง แม่จันฝั่งด้านทับช้างชุมชนวัดลาดบัวขาวคลอง บัวคี่แยกถนนเขตสะพานสูงคลอง เจ๊ก ถนน รามค่าแห่งแยกเสรีไทยถึงถนนรวมอินทราแยก หมู่บ้านปัญหาคลองลำเกร็ดคลองตันแยกคู่ขนานฝั่ง ชุมเห็ดคลองพระธาตุเรนทร์หนองระเหยงคังลำ ลูกกา	PIPELINE 4 18" ลำลูกกา สุวรรณภูมิ
24/7/2024, 17:53:10	จัดกิจไม่ให้ออกจากสายไฟเข้าบ่อกว่าแล้วหน้า บ่อกว่าแล้ว 644 แล้วแล้วตรวจแนวจากคลอง 3 แยกพร้อมเกล้าแยกพัฒนาชนบท 3 คลองแม่จันด้าน ทับช้างชุมชนวัดลาดบัวขาวคลองบัวคี่คลองเจ๊ก ถนนรามค่าแห่งคลองแสนแสบฝั่งชุมเห็ดถนน เสรีไทยถึงถนนรวมอินทราแยกหมู่บ้านปัญหา แยกคู่ขนานฝั่งชุมเห็ดคลองพระธาตุเรนทร์บ่อก ว่าแล้ว 641 ถึงคังลำลูกกา	PIPELINE 4 18" ลำลูกกา สุวรรณภูมิ

25/7/2024, 17:32:46	ตรวจแนวท่อจากคลองประเวศบุรีรมย์หน้าสำนักงาน เขตลาดกระบังคลองภายนอกแยกพร้อมเกล้าคลอง 2 แยกพัฒนาชนบท 3 ด้านทับช้างชุมชน วัดลาดบัว ขาวคลองเจ๊กถนนรามค่าแห่งแยกถนนเสรีไทย ถนนคู่ขนาน 3902 คลองครูถึงถนนรวมอินทรา หน้าเฟ้นไอส์แลนด์ได้สะพานข้ามถนน เกษตรวมินทร์ถนนคู่ขนาน 3901 ถึงหน้า สำนักงานเขตคันนายวแยกคูคลองคู่ขนาน ฝั่งชุมเห็ดถึงลำลูกกา	PIPELINE 4 18" ลำลูกกา สุวรรณภูมิ
26/7/2024, 17:37:00	ตรวจแนวท่อจากบ่อกว่าแล้ว 644 แยกพร้อมเกล้า คลอง 2 คลอง 1 แยกพัฒนาชนบท 3 คลองแม่จัน คลองด้านทับช้างชุมชนวัดราชบุรีบัวขาวคลองเจ๊ก ถนนรามค่าแห่งคลองฝั่งชุมเห็ดบ่อกว่าแล้ว 643 แยก เสรีไทยคลองครูถนนรวมอินทราแยกหมู่บ้าน ปัญหาคลองลำเกร็ดคลองตันแยกคู่ขนานฝั่งชุมเห็ด หนองระเหยงคังลำลูกกา	PIPELINE 4 18" ลำลูกกา สุวรรณภูมิ
27/7/2024, 17:28:48	ตรวจแนวท่อจากแยกพร้อมเกล้าคลอง 2 แยกพัฒนา ชนบท 3 คลองแม่จันด้านทับช้างชุมชนคลองเจ๊ก ถนนรามค่าแห่งคลองแสนแสบฝั่งชุมเห็ดเสรีไทย คลองครูถึงถนนรวมอินทราแยกหมู่บ้านปัญหา แยกคู่ขนานฝั่งชุมเห็ดคลองพระธาตุเรนทร์หนอง ระเหยงคังลำลูกกา	PIPELINE 4 18" ลำลูกกา สุวรรณภูมิ
28/7/2024, 17:50:26	ตรวจแนวท่อจากตรวจไฟฟ้าหน้าบ่อกว่าแล้ว 644 คลอง 3 แยกพร้อมเกล้าคลอง 2 แยกพัฒนาชนบท 3 คลอง แม่จันด้านทับช้างชุมชนวัดราชบุรีบัวขาวคลอง บัวคี่คลองเจ๊กถนนรามค่าแห่งแยกเสรีไทยคลอง ครูถึงถนนรวมอินทราหน้าเฟ้นไอส์แลนด์ถนน คู่ขนาน 39 01 ได้สะพานข้ามเกษตรวมินทร์ถึง สำนักงานเขตคันนายวแยกคู่ขนานฝั่งชุมเห็ดถึง คังลำลูกกา	PIPELINE 4 18" ลำลูกกา สุวรรณภูมิ

29/7/2024, 17:32:50	ตรวจแนวท่อจากคลอง 3 ได้รับแยกพร้อมเกล้าคลอง 2 ต้นแยกพัฒนาชนบท 3 คลองแม่จันด้านทับ ช้างชุมชนคลองเจ๊กถนนรามค่าแห่งแยกเสรีไทย คลองครูถนนรวมอินทราแยกหมู่บ้านปัญหาคลอง คู่ขนานฝั่งชุมเห็ดคลองพระธาตุเรนทร์ถึงคังลำ ลูกกา	PIPELINE 4 18" ลำลูกกา สุวรรณภูมิ
30/7/2024, 17:50:51	ตรวจแนวท่อจากบ่อกว่าแล้ว 644 คลอง 3 แยกพร้อม เกล้าคลอง 2 แยกพัฒนาชนบท 3 ด้านทับช้าง ชุมชนวัดราชบุรีบัวขาวคลองบัวคี่แยกสำนักงาน เขตสะพานสูงคลอง เจ๊กถนนรามค่าแห่งคลอง แสนแสบฝั่งชุมเห็ดเสรีไทยถนนคู่ขนาน 3902 คลองครูถึงถนนรวมอินทราหน้าเฟ้นไอส์แลนด์ ถนนคู่ขนาน 3901 สะพานข้ามเกษตรวมินทร์ถึง หน้าสำนักงานเขตคันนายวแยกคู่ขนานฝั่งชุมเห็ด ถึงคังลำลูกกา	PIPELINE 4 18" ลำลูกกา สุวรรณภูมิ
31/7/2024, 17:26:31	ตรวจแนวท่อจากแยกพร้อมเกล้าคลอง 2 คลอง 1 แยก พัฒนาชนบท 3 คลองแม่จันด้านทับช้างชุมชนวัด ราชบุรีขาวคลองเจ๊กถนนรามค่าแห่งคลองแสน แสบฝั่งชุมเห็ดเสรีไทยคลองครูถนนรวมอิน ทราแยกหมู่บ้านปัญหาแยกถนนคู่ขนานฝั่งชุมเห็ด คลองหนองระเหยงคังลำลูกกาและตัดสันไม้เือก จากสายไฟลำเลียงบริเวณพื้นที่ 30 + 101	PIPELINE 4 18" ลำลูกกา สุวรรณภูมิ

THM.....
WRR.....
NPT.....
WRM.....

12/8/2024, 17:34:52	ตรวจแนวท่อจากแยกร่วมเกล้าคลอง 2 แยกพัฒนา ชนบท 3 คำนับข้างชุมชนคลอง เจ้า ถนน รวมค่าแห่งแยกเสรีไทยถนนคู่ขนาน 3902 คลอง ครูถึงถนนรามอินทราหน้าเฟ้นไอส์แลนด์สวน สนุกวันเดอร์เวิลด์ถนน คู่ขนาน3901ถึงสำนักงาน เขตคันนายาวแยกหมู่บ้านปัญญาลองกุ่มบอนมิ่ง ชุมที่คดียังคลังสำนักงานที่ดินใกล้แนวท่อ บริเวณคลอง1kp26+000ของชุมชนหาญเจ้าของที่ 085-833-6847		PIPELINE 4 18" ลำอุทกา สุวรรณภูมิ
13/8/2024, 17:40:25	นำเครื่องไปรื้อโลกเตอร์ไปใช้ที่ท่อที่โรงไฟฟ้า หนองจอกกับศ.สมปิตีศรีแล้วตรวจแนวท่อ จากแยกร่วมเกล้าคลอง 2 แยกพัฒนาชนบท 3 คำน ับข้างชุมชนคลองเจ้าถนนรวมค่าแห่งแยกเสรี ไทยคลองครูถนนรามอินทราหน้าเฟ้นไอส์ แลนด์สวนสนุกวันเดอร์เวิลด์แยกหมู่บ้านปัญญ าแยกกุ่มบอนมิ่งชุมที่คคคลองบึงชะดำใหญ่หนอง ระแหงคลังลำอุทกา		PIPELINE 4 18" ลำอุทกา สุวรรณภูมิ
14/8/2024, 17:49:24	ตรวจแนวท่อจากแยกร่วมเกล้าคลอง 2 เพื่อพัฒนา ชนบท 3 คลองแม่จันด้านข้างชุมขนคลองเจ้า ถนนรวมค่าแห่งแยกเสรีไทยคลองครูถึงถนน อินทรว บริเวณใต้ทางด่วนรามอินทรว บริเวณ ผู้รับมาwของหมวดคลองหลวง ได้ทำการ เคลียร์และขุดลอกบน รัชพิขไว้ได้ทางด่วนข้าง แนวท่อบริเวณเคพีที่ 12 + 500 ยังไม่เสร็จพั้งนี้ จะดำเนินการจนค่อข้างคั้น0808534476		PIPELINE 4 18" ลำอุทกา สุวรรณภูมิ
15/8/2024, 11:30:49	บึกเสาสายสื่อสารของบมวิทย์ผู้รับเหมของการ ไฟฟ้าบริเวณใต้ทางด่วนถนนรวมค่าแห่ง KP17 + 754 มีระยะห่างจากแนวท่อประมาณ 4-5 เมตรข้าง แอ็ด0929761585		PIPELINE 4 18" ลำอุทกา สุวรรณภูมิ


17/8/2024, 17:29:56	ตรวจแนวท่อจากแยกร่วมเกล้าคลอง 2 แยกพัฒนา ชนบท 3 คลองแม่จันด้านข้างชุมขนคลองเจ้า ถนนรวมค่าแห่งแยกเสรีไทยคลองครูถึงถนน อินทรวหน้าเฟ้นไอส์แลนด์แยกหมู่บ้านปัญญ าแยกกุ่มบอนมิ่งชุมที่คคคลองพระยาสุรนาท แล้ว 642หนองระแหงคลังลำอุทกาและงานขุด ลอกวัชพืชและสายไฟบริเวณเคพีที่ 12 + 500 ได้ ทางยกระดับรามอินทราของผู้รับเหมางของทาง หลวงวิทย์ w ชั้ขุดลอกไม่เสร็จ		PIPELINE 4 18" ลำอุทกา สุวรรณภูมิ
18/8/2024, 18:01:14	ตรวจแนวท่อจากแยกกว้าว 644 คลอง 3 แยก เกล้าคลองสองต้นนุ่นแยกพัฒนาชนบท 3 คลอง แม่จันด้านข้างชุมขนวิคดบัวขาวคลอง เจ้า ถนนรวมค่าแห่งแยกเสรีไทยคลองครูถนน อินทรวหน้าเฟ้นไอส์แลนด์สวนสนุกวันเดอร์ เวิลด์แยกหมู่บ้านปัญญาแยกกุ่มบอนมิ่งชุมที่คดียัง คลังลำอุทกา		PIPELINE 4 18" ลำอุทกา สุวรรณภูมิ
19/8/2024, 17:44:44	ตรวจแนวท่อจากแยกร่วมเกล้าคลอง 2 คลอง 1 แยกพัฒนาชนบท 3 คลองแม่จันด้านข้าง ชุมขนวิคตราชบัวขาวชุมขนแสงฉวีที่แยก สำนักงานเขตสะพานสูงคลองเจ้าถนนรวมค่าแห่ง แยกเสรีไทยถนนคู่ขนาน 3902 คลองครู ถึงถนน รามอินทราแยกหมู่บ้านปัญญาลองค้ายกรัดค คั้นแยกกุ่มบอนมิ่งชุมที่คคหนองระแหงถึงคลังลำ อุทกา		PIPELINE 4 18" ลำอุทกา สุวรรณภูมิ

20/8/2024, 17:53:54	ตรวจแนวท่อจากแยกกว้าว 644 แยกคลอง 3 แยกร่วมเกล้าถนนคู่ขนานฝั่งมุ่งหน้าชุมขนคลอง 3 งานเคลียร์หญ้าถนนทางเข้าบ้านไม่มีผลกระทบ ค่อแนวท่อคลอง 2ต้นนุ่น แยกพัฒนาชนบท 3 ด้านข้างชุมขนวิคตราชบัวขาวคลองเจ้าถนน รวมค่าแห่งแยกถนนเสรีไทยถนนคู่ขนาน 3902 คลองครูถึงถนนรามอินทราหน้าเฟ้นไอส์แลนด์ ถนนคู่ขนาน 3901 ได้สะพานกษณรวินมิมินทร์ถึง หน้าสำนักงานเขตคันนายาวแยกหมู่บ้านปัญญ าลองกุ่มบอนมิ่งชุมที่คค ถึง คลังลำอุทกา		PIPELINE 4 18" ลำอุทกา สุวรรณภูมิ
21/8/2024, 18:00:46	ตรวจแนวท่อจากแยกร่วมเกล้าคลอง 2 แยกพัฒนา ชนบท 3คลองแม่จัน ด้านข้างชุมขนคลองเจ้า ถนนรวมค่าแห่งคลองแสนแสบบึงกุ่มแยกเสรีไทย ถึงถนนรามอินทราแยกหมู่บ้านปัญญาแยกกุ่ม บอนมิ่งชุมที่คคคลองพระยาสุรนาทหนองระแหงคลัง ลำอุทกาและงานเข้าหน้าที่T/L ศรีวัดที่มจงบศ.ร.ม bsaขนถ่ายน้ำมันออกจากแยกกว้าว644 น้ำมัน Jp-1 จำนวน 7,000 ลิตร		PIPELINE 4 18" ลำอุทกา สุวรรณภูมิ
22/8/2024, 18:11:25	ตรวจแนวท่อจากแยกร่วมเกล้าคลอง 2 คลอง 1 แยกพัฒนาชนบท 3 คลองแม่จันด้านข้าง ชุมขนวิคตราชบัวขาวแยกสำนักงานเขตสะพานสูง ชุมขนคลองเจ้าถนนรวมค่าแห่งแยกหมวดทาง หลวงสะพานสูงคลองแสนแสบบึงกุ่มแยกเสรี ไทยคลองครูถนนรามอินทราหน้าเฟ้นไอส์ แลนด์สวนสนุกวันเดอร์เวิลด์ ถนนคู่ขนาน 3901 ถึงหน้าสำนักงานเขตคันนายาวแยกกุ่มบอนมิ่ง ชุมที่คคถึงคลังลำอุทกา		PIPELINE 4 18" ลำอุทกา สุวรรณภูมิ

23/8/2024, 18:15:10	ตรวจแนวท่อจากคลองตามแยกร่วมเกล้าคลอง 2 ต้นนุ่นแยกพัฒนาชนบท 3 คลองด้านข้าง ชุมขนวิคดบัวขาวชุมขนคลอง เจ้าถนน รวมค่าแห่งแยกเสรีไทยถนนคู่ขนาน 3902 คลอง ครูถึงถนนรามอินทราหน้าเฟ้นไอส์แลนด์แยก หมู่บ้านปัญญาลองกุ่มบอนมิ่งชุมที่คคคลองพระยา สุรนาทรับแยกกว้าว 641หนองระแหงคลังลำอุทกา		PIPELINE 4 18" ลำอุทกา สุวรรณภูมิ
24/8/2024, 17:49:05	ตรวจแนวท่อจากคลองประเวศบุรีรมย์สำนักงาน เขตลาดกระบังคลองกายนอกแยกร่วมเกล้าคลอง 2 คลอง 1 แยกพัฒนาชนบท 3 คำนับข้างชุมขน คลองเจ้าถนนรวมค่าแห่งแยกถนนเสรีไทยถึง ถนนรามอินทราหน้าเฟ้นไอส์แลนด์ได้สะพาน ข้ามเกษครนวนิมิตรถนนคู่ขนาน 3901 ถึงหน้า สำนักงานเขตคันนายาวแยกหมู่บ้านปัญญาแยก กุ่มบอนมิ่งชุมที่คคถึงคลังลำอุทกา		PIPELINE 4 18" ลำอุทกา สุวรรณภูมิ
25/8/2024, 16:58:27	ตรวจแนวท่อแยกร่วมเกล้าคลอง 2 แยกพัฒนา ชนบท 3 คำนับข้างชุมขนคลองเจ้าถนน รวมค่าแห่งแยกเสรีไทยคลองครูถนนรามอินทรา หน้าเฟ้นไอส์แลนด์สวนสนุก wonder world แยกหมู่บ้านปัญญาลองกุ่มบอนมิ่งชุมที่คคถึง คลองหนองระแหงคลังลำอุทกาและคัตดินไม้และ หญ้าออกจากบึงคำเดือนบริเวณเคพีที่ 5 + 520 คลองชะลำใหญ่		PIPELINE 4 18" ลำอุทกา สุวรรณภูมิ

26/8/2024, 18:01:18	ตรวจแนวและคัดพญาออกจากเสาไฟเพื่อรอบๆบ่อถ้ำถ้ำ 641 เสร็จแล้วตรวจแนวจากคลองพระยาสุเรนทร์บึงขุมเหล็กถนนอนนราวมอินทราหน้าพื้นที่ชั้นไอส์แลนด์ถนนเสวียโยคค่าพันข้างแยกถนนพัฒนาบึงถนนขุขานวมถ้ำถ้ำถ้ำ 9 + 600 ทางหลวงพิเศษหมายเลข 7 คลองพรพวตที่ 26 + 500 หมวดทางหลวงสะพานสูงทำการล่อร่องน้ำบริเวณแนวถนนน้ำมันไหลจากกำแพงริมอเตอร์เวย์มาแล้วอาศณผู้คุมการปราบน้ำมันตามแนวไหลทาง	PIPELINE 4 18" ลำลูกกา สุวรรณภูมิ
27/8/2024, 18:02:11	ตรวจแนวท่อจากแยกมกถ้ำถ้ำถ้ำ 2 แยกพัฒนาชนบท 3 คลองแม่น้ำต้นพันข้างขุมชนคลองเจ็กถนนรามคำแหงแยกคลองบึงกุ่มบ่อถ้ำถ้ำถ้ำ 643 ถึงแยกเสวียโยคคัดพญาออกจากบึงบริเวณเขตที่ 16 + 415 ถึง 16 + 577 เสร็จแล้วตรวจแนวจากคลองครุถึงถนนรามอินทราแยกหมู่บ้านปัญญาคองกุ่มบ่อนอิงบึงขุมเหล็กหมวดทางหลวงสะพานสูงมาเคลียร์ข้างคลองบริเวณ KP9+400 ไม่ส่งผลกระทบค่อแนวท่อ	PIPELINE 4 18" ลำลูกกา สุวรรณภูมิ
28/8/2024, 17:55:58	ตรวจแนวและคัดพญาและดันไม้ออกจากบึงถ้ำถ้ำถ้ำถ้ำ 644เขตที่ 30 + 162 และได้สะพานทางตัวเข้าสุวรรณภูมิหน้าสำนักงานชลประทานบึงเขตที่ 30+ 932 เสร็จแล้วตรวจแนวจากแยกมกถ้ำถ้ำถ้ำ 2 แยกพัฒนาชนบท 3 ด้านพันข้างขุมชนคลองเจ็กถนนรามคำแหงแยกเสวียโยคถนนรามอินทราบ่อถ้ำถ้ำถ้ำ 642 แยกบ่อนบึงขุมเหล็กคลองพระยาสุเรนทร์หนองระแหงถึงลำลูกกา	PIPELINE 4 18" ลำลูกกา สุวรรณภูมิ

29/8/2024, 17:22:07	ตรวจแนวท่อจากบ่อถ้ำถ้ำถ้ำถ้ำ 644 คลอง 3แยกมกถ้ำถ้ำถ้ำ 2 ด้านพันแยกพัฒนาชนบท 3 คลองแม่น้ำต้นพันข้างขุมชนด้านพันข้างขุมชนคลองเจ็กถนนรามคำแหงแยกมวกถ้ำถ้ำถ้ำ 2 แยกพัฒนาชนบท 3902 คลองครุถึงถนนรามอินทราหน้าพื้นที่ชั้นไอส์แลนด์แยกหมู่บ้านปัญญาคองกุ่มบ่อนบึงขุมเหล็กคลองพระยาสุเรนทร์หนองระแหงถึงลำลูกกา	PIPELINE 4 18" ลำลูกกา สุวรรณภูมิ
30/8/2024, 17:41:54	ตรวจแนวท่อจากแยกมกถ้ำถ้ำถ้ำถ้ำ 2 ด้านพันแยกพัฒนาชนบท 3 คลองแม่น้ำต้นพันข้างขุมชนคลองเจ็กถนนรามคำแหงแยกเสวียโยคถนนขุขานวม 3902 คลองครุถึงถนนรามอินทราหน้าพื้นที่ชั้นไอส์แลนด์แยกหมู่บ้านปัญญาคองกุ่มบ่อนบึงขุมเหล็กคลองพระยาสุเรนทร์หนองระแหงถึงลำลูกกา	PIPELINE 4 18" ลำลูกกา สุวรรณภูมิ
31/8/2024, 17:46:52	ตรวจแนวท่อจากบ่อถ้ำถ้ำถ้ำถ้ำถ้ำ 644 แยกมกถ้ำถ้ำถ้ำ 2 แยกพัฒนาชนบท 3 ด้านพันข้างขุมชนคลองเจ็กถนนรามคำแหงคัดพญาออกจากบึงเคียนและ Cวบริเวณข้างหมู่บ้านKC ถนนรามคำแหงเขตที่ 17 + 754 เสร็จแล้วตรวจแนวจากแยกเสวียโยคคลองครุถึงถนนรามอินทราแยกบ่อนบึงขุมเหล็กคลองหนองระแหงถึงลำลูกกา	PIPELINE 4 18" ลำลูกกา สุวรรณภูมิ



UPDATE ข้อมูลการขุดผิวของพื้นดินและการติดตั้งป้ายคำเตือนและพื้นที่				
PIPE ROUTE	การขุดผิวของพื้นที่	ติดตั้งป้ายคำเตือน	ติดตั้งป้ายจราจร	หมายเหตุ
PIPELINE1 (SRC-BVH1)	ไม่พบการขุดผิวของพื้นที่	KP0+001-KP7+600	KP07+600-KP45+876	มีงานก่อสร้างวางไฟส่องสว่างบริเวณ SR3AP
PIPELINE1 (BVH13-LLK)	ไม่พบการขุดผิวของพื้นที่	KP75+100-KP133+500	KP45+950-KP73+100	มีงานก่อสร้างวางไฟส่องสว่างบริเวณ SR3AP
PIPELINE2(LLK-DMA)	ไม่พบการขุดผิวของพื้นที่	KP0+001-KP29+600	-	มีงานก่อสร้างวางไฟส่องสว่างบริเวณ SR3AP
PIPELINE3(LLK-SRB)	ไม่พบการขุดผิวของพื้นที่	KP0+001-KP92+170	18+778-53+662	มีงานก่อสร้างวางไฟส่องสว่างบริเวณ SR3AP
PIPELINE4(LLK-SBA)	ไม่พบการขุดผิวของพื้นที่	KP0+001-KP37+860	-	-
PIPELINES (NTP-SRC)	ไม่พบการขุดผิวของพื้นที่	KP0+001-KP61+515	0+250-32+662	ติดตั้งสกรีนใบพื้นที่ขุดผิว



1/9/2024, 17:40:20	ตรวจแนวท่อจากแยกมกถ้ำถ้ำถ้ำถ้ำ 2 แยกพัฒนาชนบท 3 ด้านพันข้างขุมชนบริเวณบึงขุมชนคลองเจ็กถนนรามคำแหงคลองแสนแสบบึงขุมแยกเสวียโยคถนนขุขานวม 3902 คลองครุถึงถนนรามอินทราหน้าพื้นที่ชั้นไอส์แลนด์สวนสนุก wonder worldได้สะพานข้ามทางตัวถนนถนนกรมวิมลธรรมบึงขุขานวม 3901 ถึงหน้าสำนักงานชลประทานยายแยกบ่อนบึงขุมเหล็กถึงลำลูกกา	PIPELINE 4 18" ลำลูกกา สุวรรณภูมิ
2/9/2024, 17:47:27	หมวดทางหลวงสะพานสูงนารถ JCB มาขุดล่อร่องระบายน้ำบริเวณน้ำท่วมขังถนนขุขานวมทางหลวงหมายเลข 7 กม. ที่ 6 + 800 ก่อนถึงคลองแม่น้ำต้นพันขุดล่อหลังแนวท่อที่บึงความลึกประมาณ 50 ซม จากKP23+750ถึง23+900	PIPELINE 4 18" ลำลูกกา สุวรรณภูมิ
3/9/2024, 17:45:19	หมวดทางหลวงสะพานสูงนารถ JCB ขุดล่อร่องระบายน้ำบริเวณน้ำท่วมขังถนนขุขานวมทางหลวงหมายเลข 9 กม 53 +600ขุดล่อแนวท่อน้ำมันจากKP23 + 450 ถึง KP23 + 562 ได้ประมาณ 100 เมตรความลึกอยู่ที่ 50 ถึง 60 cm เช็กหาแนวท่อด้วยเหล็กแท่งความลึกของท่อวัดจากผิวจราจรถึงแผ่นแฉลบประมาณ 2 เมตร	PIPELINE 4 18" ลำลูกกา สุวรรณภูมิ
4/9/2024, 18:04:48	หมวดทางหลวงสะพานสูงนารถ JCB ขุดล่อร่องระบายน้ำบริเวณน้ำท่วมขังถนนขุขานวมกาญจนพิเศษสาย 9 ก่อนแยกสาย 7 ตอนบริเวณ 53 + 500 ขุดล่อแนวท่อที่แนวท่อความลึกอยู่ที่ประมาณ 50-60 cm เช็กหาความลึกของแนวท่ออยู่ที่ประมาณ 2 เมตรถึงแผ่นแฉลบบริเวณเขตที่ 23 + 316 ถึง 23 + 450	PIPELINE 4 18" ลำลูกกา สุวรรณภูมิ

5/9/2024, 17:35:07	หมวดทางหลวงสะพานสูงน้ำรอด JCB ชุดลอกร่องระบายน้ำบริเวณน้ำท่วมขังถนนถนนคู่ขนานทางหลวงพิเศษหมายเลข 9 ก.ม 53 + 500 ชุดความยาวท่อความลึกประมาณ 50-60 cm วันนี้ชุดบริเวณ KPที่23 + 3 16 ชุดความลึกของแนวท่ออยู่ที่ 2.00 มถึงแค่แนวเดิม เสร็จแล้วตรวจแนวจากด้านข้างข้างคลอง เขื่อนนราวมคำแหงแยกเสรีไทยถึงถนนรามอินทราแยกหมู่บ้านปัญหาคลองกุ่มอนบึงชุมเห็ดคลองพระธาตุนครหนองระแหงคล้งลำลูกกา		PIPELINE 4 18" ลำลูกกา สุวรรณภูมิ
6/9/2024, 17:43:38	ตรวจแนวท่อจากเขตร่วมกถ้ำคลอง 2 ตลาดพรวายแยกพัฒนาชนบท คลองแม่จันด้านข้างชุมชมชนวิศาลบัวขาวคลองเขื่อนนราวมคำแหงแยกเสรีไทยถนนคู่ขนาน 3902 คลองครุถึงถนนรามอินทราหน้าหมู่บ้านปัญหาแยกกุ่มอนบึงชุมเห็ดคลองพระธาตุนครหนองระแหงคล้งลำลูกกา		PIPELINE 4 18" ลำลูกกา สุวรรณภูมิ
7/9/2024, 17:36:36	วางท่อระบายน้ำขนาด 1000 * 1000ทำทางเชื่อมชั่วคราวเข้าพื้นที่ก่อสร้างหมู่บ้านจัดสรรของบริษัทปิยะมิตรคู่ป094565-5536บริเวณเคพี 23 + 350 ชุดวางขนานแนวท่อระยะห่างประมาณ 80 cm ความลึกเดิม 60 ซม.เสร็จแล้วตรวจแนวจากด้านข้างชุมชมคลองเขื่อนนราวมคำแหงแยกเสรีไทยคลองครุถนนรามอินทราแยกกุ่มอนบึงชุมเห็ดถึงคล้งลำลูกกา		PIPELINE 4 18" ลำลูกกา สุวรรณภูมิ
8/9/2024, 17:48:23	ตรวจแนวท่อจากเขตร่วมกถ้ำคลอง 2 คลอง 1 แยกพัฒนาชนบท 3 คลองแม่จันด้านข้างชุมชมคลองเขื่อน นราวมคำแหงแยกเสรีไทยคลองครุถนนรามอินทราแยกกุ่มอนบึงชุมเห็ดถึงคล้งลำลูกกา		PIPELINE 4 18" ลำลูกกา สุวรรณภูมิ

9/9/2024, 17:36:03	ไปเช็คแนวท่อในส่วนเกษตรพอเพียงลำปลาทิวกับสด. สมบัติเสร็จแล้วกลับมาตรวจแนวจากเขตร่วมกถ้ำคลอง 2 คลอง1 แยกพัฒนาชนบท 3 ด้านข้างชุมชมคลองเขื่อนนราวมคำแหงแยกเสรีไทยคลองครุถนนรามอินทราแยกกุ่มอนบึงชุมเห็ดคลองพระธาตุนครหนองระแหงคล้งลำลูกกา		PIPELINE 4 18" ลำลูกกา สุวรรณภูมิ
10/9/2024, 17:57:51	ตรวจแนวท่อจากเขตร่วมกถ้ำคลอง 2 ตลาดพรวายคลอง 1 แยกพัฒนาชนบท 3 ด้านข้างชุมชมชนวิศาลบัวขาวคลอง เขื่อนนราวมคำแหงคลองแสนแสบบึงกุ่มแยกเสรีไทยถนนคู่ขนาน 3902 คลองครุถึงถนนรามอินทราหน้าหมู่บ้านปัญหาแยกกุ่มอนบึงชุมเห็ดคลองพระธาตุนครหนองระแหงคล้งลำลูกกา		PIPELINE 4 18" ลำลูกกา สุวรรณภูมิ
11/9/2024, 17:50:05	ตรวจแนวท่อจากลำลูกกาแล้ว 644 แยกร่วมกถ้ำคลอง 2 คลอง 1 แยกพัฒนาชนบท 3 คลองแม่จันด้านข้างชุมชมแสมถะคลองเขื่อนนราวมคำแหงแยกเสรีไทยถึงถนนรามอินทราหน้าแฟชั่นไอส์แลนด์สวนสนุก wonder world ถนนคู่ขนาน3901คลองสะพานข้ามถนนรามอินทราถึงหน้าสำนักงานเขตคันนายาวคลองลำกระโดดอันแยกกุ่มอนบึงชุมเห็ดคลองงระด้าใหญ่หนองระแหงคล้งลำลูกกา		PIPELINE 4 18" ลำลูกกา สุวรรณภูมิ
12/9/2024, 17:38:42	ตรวจแนวท่อจากหน้าสง.เขตลาดกระบังคลองประเวศบุรีรมย์เขื่อนนราวมคำแหงลำคลอง 2 ต้นปูนคลองหนึ่งแยกถนนพัฒนาชนบท 3 คลองแม่จันด้านข้างชุมชมชนวิศาลบัวขาวชุมชมคลองเขื่อนนราวมคำแหงคลองบึงกุ่มบึงอ่าวแล้ว 643แยกเสรีไทยถนนคู่ขนาน 3902 คลองครุถึงถนนรามอินทราหน้าแฟชั่นไอส์แลนด์บึงอ่าวแล้ว 642 แยกหมู่บ้านปัญหาแยกกุ่มอน บึงชุมเห็ดหนองระแหงข้างลำลูกกา		PIPELINE 4 18" ลำลูกกา สุวรรณภูมิ

13/9/2024, 17:34:28	นำเครื่องไคววไปช่วยสูบน้ำออกจากบ่อเพื่อขุดเปิดคูท่อ 18 นิ้วบริเวณหน้าโรงเรียนบ.ตลาดสายเสร็จแล้วตรวจแนวจากคล้งลำลูกกาบึงอ่าวแล้ว 641 คลองพระธาตุนครบึงชุมเห็ดแยกกุ่มอนถนนรามอินทราหน้าแฟชั่นไอส์แลนด์สวนสนุกวันเดอร์เวิลด์แยกเสรีไทยถนนรามคำแหงด้านข้างแยกพัฒนาชนบทเขตร่วมกถ้ำลำลูกกาแล้ว644		PIPELINE 4 18" ลำลูกกา สุวรรณภูมิ
14/9/2024, 17:49:41	นุ่นแยกพัฒนาชนบท 3 คลองแม่จันด้านข้างชุมชมแสมถะคลองเขื่อนนราวมคำแหงแยกแขวงการทางสะพานสูงคลองแสนแสบบึงกุ่มแยกเสรีไทยถนนคู่ขนาน 3902 คลองครุถึงถนนรามอินทราหน้าหมู่บ้านปัญหาแยกกุ่มอนบึงชุมเห็ดคลองพระธาตุนครหนองระแหงและงานปักเสาเข็มของผร.มบ.ท.คของการไฟฟ้าปักษ์ทรวงบริเวณถนนคู่ขนานกาญจนาซอย 1 ทางหลวงหมายเลข 9 กม 32 + 300 ถึงแยกของไทรามัญไม่ส่งผลกระทบต่อเนื่องแนวท่อที่อยู่ด้านในคู่ขนานมอเดอร์เวย์		PIPELINE 4 18" ลำลูกกา สุวรรณภูมิ
15/9/2024, 17:36:46	ตรวจแนวท่อจากลำลูกกาแล้ว 644 คลอง 3 แยกร่วมกถ้ำคลอง 2 ต้นปูนคลองหนึ่งแยกพัฒนาชนบท 3 ด้านข้างชุมชมชนวิศาลบัวขาวคลอง เขื่อนนราวมคำแหงคลองแสนแสบบึงกุ่มแยกเสรีไทยคลองครุถึงถนนรามอินทราหน้าแฟชั่น ไอส์แลนด์แยกหมู่บ้านปัญหาถนนคู่ขนาน 3901 ได้สะพานถนนเกษตรวามินทร์ถึงหน้าสำนักงานเขตคันนายาวแยกกุ่มอนบึงชุมเห็ดถึงคล้งลำลูกกา		PIPELINE 4 18" ลำลูกกา สุวรรณภูมิ

16/9/2024, 17:57:59	ตรวจแนวท่อจากเลียบทางรถไฟหน้าบึงอ่าวแล้ว 644 แยกร่วมกถ้ำคลอง 2 คลอง 1 ถนนพัฒนาชนบท3 คลองแม่จันด้านข้างชุมชมชนวิศาลบัวขาวคลอง เขื่อนนราวมคำแหงแยกเสรีไทยถนนคู่ขนาน 3902 คลองครุถึงแยกถึงรามอินทราแยกหมู่บ้านปัญหาแยกกุ่มอนบึงชุมเห็ดคลองพระธาตุนครหนองระแหงคล้งลำลูกกา		PIPELINE 4 18" ลำลูกกา สุวรรณภูมิ
17/9/2024, 18:11:31	ตรวจแนวท่อหลังสุวรรณภูมิคลองหนองคูหน้าวัดหัวคูหน้าสวนจลลาดกระบังคลองกอกนอกเขตร่วมกถ้ำคลอง 2 แยกพัฒนาชนบทด้านข้างชุมชม วิศาลบัวขาวคลองเขื่อนจลลพกรุด้านข้างข้างด้านละวันคลองนราวมคำแหงคลองแสนแสบบึงกุ่มแยกเสรีไทยถนนรามอินทราหน้าแฟชั่นไอส์แลนด์แยกหน้าสวนสนุกวันเดอร์เวิลด์คลองลำกระโดดแยกกุ่มอนบึงชุมเห็ดถึงคล้งลำลูกกา		PIPELINE 4 18" ลำลูกกา สุวรรณภูมิ
18/9/2024, 17:53:37	นำเครื่องไปรีดเคอร์ไปรักษาตำแหน่งแนวท่อบริเวณหน้า ide ท่อ 24 "กับสด. สมบัติเสร็จแล้วตรวจแนวคลองหนองระแหงคล้งลำลูกกาคลองชะล้าใหญ่บึงชุมเห็ดแยกกุ่มอนถนนแยกเข้าหมู่บ้านปัญหาหน้าแฟชั่นไอส์แลนด์สวนสนุกวันเดอร์เวิลด์ถนนคู่ขนาน3901ถึงหน้าหมู่บ้านสวนสิริอินทรีไอซ์ห้างโรงงาน panasonicหน้าหมวดการทางคันนายาวถนนรามคำแหงด้านข้างคลองแม่จันแยกถนนร่วมกถ้ำคลอง 3 บึงอ่าวแล้ว 644 ทางรถไฟลาดกระบัง		PIPELINE 4 18" ลำลูกกา สุวรรณภูมิ
19/9/2024, 17:24:01	ตรวจแนวท่อจากเขื่อนนราวมคำแหงลำคลอง 2 ตลาดพรวายคลอง 1 แยกพัฒนาชนบท 3 คลองแม่จันคลองด้านข้างชุมชมแสมถะคลองเขื่อนนราวมคำแหงคลองแสนแสบบึงกุ่มแยกเสรีไทยถนนคู่ขนาน3901คลองครุถนนรามอินทราแยกหมู่บ้านปัญหาคลองลำกระโดดอันแยกกุ่มอนบึงชุมเห็ด ถึงคล้งลำลูกกา		PIPELINE 4 18" ลำลูกกา สุวรรณภูมิ

20/9/2024, 17:33:45	ตรวจแนวท่อจากคลองประเวศฯหน้าสำนักงานเขต ลาดกระบังแถมรั้วเกล้าคลอง 2 คลอง 1 แยก พัฒนาชนบท 3 ด้านข้างชุมชนวัดราชบัวขาว คลองเจ๊กอนรามกำแพงคลองแสนแสบฝั่งกลุ่ม แอ่งเสรีไทยถนนรามอินทราแยกหมู่บ้านปัญญา แยกคูบอนฝั่งหมู่ที่คลองพระยาสุเรนทร์หนอง ระแหงถึงลำลูกกาและจากคลองเสาเข็มรั้วข้างแนว ท่อบริเวณเคหะที่ 26 500 ฟุตนี้จะกคขนาดแนวท่อ บึกเสาเข็มรั้วของชุมชนบริเวณkpที่26 + 500 ถนน เลียบมอเตอร์เวย์เขตลาดกระบังกม 9 + 500บึก ขนาบแนวท่อเสาเข็มยาว 6 เมตรบึกลงไป 2 เมตร 60 มีระยะห่างจากแนวท่อประมาณเมตร 20ด้าน ฝั่งตะวันออกข้างสาม 099-441-3813	PIPELINE 4 18" ลำลูกกา ตรวจภูมิ	24/9/2024, 17:51:26	ตรวจแนวท่อน้ำที่ต่ำกว่า 644 คลอง 3 แยกแถมเกล้า คลอง 2 คลองพารวยแยกพัฒนาชนบท 3 คลองแถม ดินด้านข้างชุมชนแถมแถมฝั่งคลอง เจ๊กอน รามกำแพงคลองแสนแสบฝั่งกลุ่มแอ่งเสรีไทยถนน คู่ขนาน 3902 คลองคูถนนรามอินทราหน้า แฟชั่นไอส์แลนด์สวนสนุก wonder world ถนน คู่ขนาน3901ได้สะพานข้ามเกษตรวนวินนทร์ ถึง หน้าหมู่บ้านเศรษฐีศรีคลองคูบอนฝั่งหมู่ที่ค คลองชะล้าใหญ่หนองระแหงถึงลำลูกกา ตรวจแนวท่อจากคลอง 3 แยกแถมเกล้าคลองสอง ต้นน้ำแยกพัฒนาชนบท 3 คลองแถมดินด้านข้าง ข้างชุมชนคลองเจ๊กอนรามกำแพงคลองแสน แสบแยกถนนเสรีไทยถนนคู่ขนาน 3902 คลองคู ถนนรามอินทราหน้าแฟชั่นไอส์แลนด์สวน สนุกวิมเคอร์วิลด์แยกหมู่บ้านปัญญาคลองลำ แถมคูบอนคลองพระยาสุเรนทร์ต่ำกว่า 641 ถึงคสังลำลูกกาส่วนงานบึกเสาเข็มกำแพงรั้ว บริเวณกม. ที่ 9 + 500 ถนนเลียบมอเตอร์เวย์เขต ลาดกระบัง kp ที่ 26 + 500 วันนี้งานทำงานบึก ยังไม่ถึงแนวท่อ	PIPELINE 4 18" ลำลูกกา ตรวจภูมิ
22/9/2024, 17:34:42	ตรวจแนวท่อและเช็คแนวท่อบริเวณแถม เกล้าเคหะที่ 28 + 600เสร็จแล้วตรวจจากคลอง 2 คลองพารวยจากคลองเสาเข็มรั้ววันนี้หยุดถึงแยก พัฒนาชนบทคลองด้านข้างชุมชนคลองเจ๊ก อนรามกำแพงแอ่งเสรีไทยถึงถนนรามอินทรา หน้าแฟชั่นไอส์แลนด์สวนสนุก wonder world มี งานเคลียร์วังหญ้าในสวนสนุกถึงแยกหมู่บ้าน ปัญญาแยกคูบอนฝั่งหมู่ที่คสังลำลูกกา	PIPELINE 4 18" ลำลูกกา ตรวจภูมิ	25/9/2024, 17:47:02	ตรวจแนวท่อและท่อลงใช้ app ใหม่ตรวจแนวท่อ เริ่มจากคสังลำลูกกาถึงคลองกานนอกขอบ สนามบินสุวรรณภูมิและติดตามงานบึกเสาเข็มรั้ว บริเวณถนนเลียบมอเตอร์เวย์สาย 7 เขต ลาดกระบังกมที่ 9 + 500kp-26 + 500เสาเข็มยาว 12 เมตรบึกขนาบแนวท่อความลึก 2 เมตร 60 มี ระยะห่างจากแนวท่ออยู่ที่เมตร 50 ยังบึกไม่เสร็จ	PIPELINE 4 18" ลำลูกกา ตรวจภูมิ
23/9/2024, 17:24:22	ตรวจแนวจากแถมเกล้าคลอง 2 คลองพารวย แยกพัฒนาชนบท 3 ด้านข้างชุมชนวัดลาดบัว ขาวคลองเจ๊กอนรามกำแพงแอ่งถนนเสรีไทย ถนนคู่ขนาน 3902 คลองคูถนนรามอินทรา หน้าแฟชั่นไอส์แลนด์สวนสนุก wonder world แยกคูบอนฝั่งหมู่ที่คคลองหนองระแหงถึงลำลูก กาส่วนงานบึกเสาเข็มรั้วKP ที่ 28+ 600วันนี้บึก จากหัวในออกมาหน้าแนวท่อยังไม่ถึงแนวท่อ	PIPELINE 4 18" ลำลูกกา ตรวจภูมิ	26/9/2024, 17:52:33		PIPELINE 4 18" ลำลูกกา ตรวจภูมิ

27/9/2024, 17:32:52	บึกเสาเข็มรั้วบริเวณถนนเลียบมอเตอร์เวย์อา เขตลาดกระบังกม. ที่ 9 + 500KP 26 + 500บึก ขนาบแนวท่อเสาเข็มยาว 6 เมตรจำนวน 12 ต้น เสาเข็มยาว 2 เมตรจำนวน 10 ต้นความลึก 2 เมตร 60 มีระยะห่างจากแนวท่อด้านละเมตร 50บึกเส เป็นที่เรียบร้อยแล้วตรวจแนวจากแยกพัฒนา ชนบท 3ด้านข้างของเจ๊กอนรามกำแพงแอ ่งเสรีไทยถึงถนนรามอินทราแยกหมู่บ้านปัญญา คลองคูบอนฝั่งหมู่ที่คถึงคสังลำลูกกา	PIPELINE 4 18" ลำลูกกา ตรวจภูมิ	30/9/2024, 17:28:24	ตรวจแนวท่อจากคลองประเวศบุรีรมย์หน้า สำนักงานเขตลาดกระบังคลองกานนอกแถม เกล้าคลอง 2 แยกพัฒนาชนบท 3 คลองแถมดิน ด้านข้างชุมชนวัด ราชบัวขาวคลองเจ๊กอน รามกำแพงคลองแสนแสบฝั่งกลุ่มแอ่งเสรีไทย แยกเสรีไทยคลองคูถนนรามอินทราหน้าต่ำกว่า 642 หน้าแฟชั่นไอส์แลนด์สวนสนุกวิมเคอร์วิลด์ แยกคูบอนฝั่งหมู่ที่คคลองพระยาสุเรนทร์ต่อก กว่า 641 หนองระแหงถึงลำลูกกา	PIPELINE 4 18" ลำลูกกา ตรวจภูมิ
28/9/2024, 17:30:41	ตรวจแนวท่อจากต่ำกว่า 644 คลอง 3 แยก เกล้าคลอง 2 คลองพารวยแยกพัฒนาชนบท 3 คลองแถมดินด้านข้างชุมชนวัดลาดบัวขาวคล องเจ๊กอนรามกำแพงแอ่งหน้าสำนักงานห มสะพานสูงคลองแสนแสบฝั่งกลุ่มแอ่งเสรีไทยถึง ถนนรามอินทราหน้าแฟชั่นไอส์แลนด์สวนสนุก wonder world แยกหมู่บ้านปัญญาแยกคูบอนฝั่ง หมู่ที่คคลองหนองระแหงถึงคสังลำลูกกา	PIPELINE 4 18" ลำลูกกา ตรวจภูมิ	[REDACTED]		
29/9/2024, 17:52:44	ตรวจแนวท่อจากเลียบทางรถไฟลาดกระบังหน้ ต่ำกว่า 644 คลอง 3 แยกแถมเกล้าคลอง 2 ด้าน คลองพารวยแยกพัฒนาชนบท 3 คลองแถมดิน ด้านข้างชุมชนคลองเจ๊กอนรามกำแพงคลอง แสนแสบฝั่งกลุ่มแอ่งเสรีไทยคลองคูถนนราม อินทราหน้าแฟชั่นไอส์แลนด์สวนสนุก wonder world แยกหมู่บ้านปัญญาคลองลำแถมคูบอนแ ยกคูบอน ฝั่งหมู่ที่คถึงคสังลำลูกกา	PIPELINE 4 18" ลำลูกกา ตรวจภูมิ			

UPDATE ข้อมูลการทุจริตของพื้นที่และการจัดระเบียบด้านสิ่งแวดล้อม

PIPE ROUTE	การทุจริตของพื้นที่	คดีแจ้งข้อหา	คดีแจ้งข้อหา	หมายเหตุ
PIPELINE1 (SBC-BV613)	ไม่พบขบวนการทุจริต	KP0-601-KP7-600	KP07-600-KP45-876	มีงานก่อสร้างรถไฟที่ความถี่สูงSR3AP
PIPELINE1 (BV613-LIG)	ไม่พบขบวนการทุจริต	KP75-100-KP13-500	KP45-950-KP75-100	มีงานก่อสร้างรถไฟที่ความถี่สูงSR3AP
PIPELINE2(LLK-DMA)	ไม่พบขบวนการทุจริต	KP0-601-KP29-600	-	มีงานก่อสร้างรถไฟที่ความถี่สูงSR3AP
PIPELINE3(LLK-SRB)	ไม่พบขบวนการทุจริต	KP0-601-KP92-170	18+778-13+662	มีงานก่อสร้างรถไฟที่ความถี่สูงSR3AP
PIPELINE4(LLK-SBA)	ไม่พบขบวนการทุจริต	KP0-601-KP37-860	-	-
PIPELINE5 (MTP-SRC)	ไม่พบขบวนการทุจริต	KP0-601-KP61-535	0+250-32+662	มีงานก่อสร้างรถไฟที่ความถี่สูงSR3AP

2/10/2024, 19:21:46	ตรวจแนวท่อ18 นิ้วจากบล็อกแก้ว 644 คลอง 3 คลองประเวศสำนักงานเขตลาดกระบังขอบ สนามบินสุวรรณภูมิคลองกายนอกแถมเก่า คลอง 2 แยกพัฒนาชนบทด้านทับช้างถนน รวมค่าแห่งคลองแสนแสบบล็อกแก้ว 643ถนน เสรีไทยถึงถนนรวมอินทราชน้ำสวนสนุก wonder world block valve 642 แยกสูบนอนบึงชุมเห็ด คลองพระยาสุเรนทร์บล็อกแก้ว641 ถึงคลังสำถูก กาและตรวจแนวท่อ24 "จากหน้ามหาวิทยาลัยเวส เทิร์นถึงวัดสุขใจซอย 1 คลอง 2 จะวันออก หมู่บ้านกฤษณาคมนี้อยู่บล็อกแก้ว 619	PIPELINE 4 18" สำถูกกา สุวรรณภูมิ	
3/10/2024, 17:46:16	ตรวจแนวท่อจากหมู่บ้านกฤษณาคมนี้อยู่คลอง สามวาถึงถนนนิมิตใหม่ซอย1 วัดสุขใจคลองสอง คะ วันออกเปลี่ยนป้ายให้ใหม่แทนป้ายเก่าที่ชำรุด เสร็จแล้วตรวจจากถนนหทัยราษฎร์ 39ผ่าน หมู่บ้านเคซีวัดแป้นทองถึงซอยหนองระแหง จุด เดิมคลังสำถูกกาเปลี่ยนป้ายท่อ 18 นิ้วบริเวณข้าง คลังตรวจแนวหลังคลังหน้ามหาวิทยาลัยเวสเทิร์ นถึงบล็อกแก้ว 641 คลองพระยาสุเรนทร์คลอง ชะลาใหญ่บึงชุมเห็ดบล็อกแก้ว 642 หน้า wonder world บล็อกแก้ว643 ด้านทับช้างบนถนนแยก พัฒนาชนบทถึง ขอบสนามบินคลองกายนอกถึง บล็อกแก้ว 644	PIPELINE 1 24" ศรีราชา สำถูกกา, PIPELINE 4 18" สำถูกกา สุวรรณภูมิ	
4/10/2024, 17:47:36	ตรวจแนวท่อจากเลียบทางรถไฟน้ำบล็อกแก้ว 644แถมร่วมกัล้าคลองประเวศบุรีรมย์คลองกายน นอกคลอง 2 แยกพัฒนาชนบท 3 ด้านทับช้างคลอง เจ็ก ถนนรวมค่าแห่งคลองแสนแสบบึงชุมเห็ด วาล์ว 643 คลองคูถนนรวมอินทราชน้ำสวนสนุก วันเดอร์เวิลด์แยกสูบนอนบึงชุมเห็ดคลองพระยา สุเรนทร์คลังสำถูกกาสถานี idu หนองระแหง ถนนซอยหทัยราษฎร์ 39 หมู่บ้านเคซี 3 ถนนนิมิต ใหม่วัดสุขใจถึงกฤษณาคมน	PIPELINE 1 24" ศรีราชา สำถูกกา, PIPELINE 4 18" สำถูกกา สุวรรณภูมิ	
7/10/2024, 17:59:01	ตรวจแนวท่อจากคลองประเวศคลองกายนอก บล็อกแก้ว 604แถมร่วมกัล้าคลอง 2 แยกพัฒนา ชนบท 3 ด้านทับช้างชุมชนคลองเจ็กถนน รวมค่าแห่งคลองบึงชุมเห็ดบล็อกแก้ว 643 แยกเสรี ไทยหน้าสวนสนุกวันเดอร์เวิลด์ถึงบล็อกแก้ว 642 บึงชุมเห็ดคลองพระยาสุเรนทร์ 641 ถึงคลังสำถูก กาสถานี idu หนองระแหงหมู่บ้านเคซีหทัยราษฎร์ 39 ถนนนิมิตใหม่และงานปักเสาเข็มรั้วชาวชนค เขต 2 เมตร 50 มีระยะห่างจากแนวท่อ 2 เมตรและ ขุดวางท่อระบายน้ำขนาด 40ซมบริเวณเขตพื้นที่ 26+ 200 ขุดลึกประมาณ 50-60 cm มีระยะห่างจาก แนวท่อ 1 เมตรถนนเลียบมอเตอร์เวย์สาย 7 กมที่ 9 +300ลาดกระบังข้างโกสลด 082-636-4546	PELINE 1 24" ศรีราชา สำถูกกา, PIPELINE 4 18" สำถูกกา สุวรรณภูมิ	
8/10/2024, 18:01:47	ตรวจแนวท่อจากคลองประเวศคลองกายนอก บล็อกแก้ว 644 แถมร่วมกัล้าทอง2 แยกพัฒนา ชนบท 3 ด้านทับช้างรวมค่าแห่งบล็อกแก้ว 643 ถึงถนนรวมอินทราชน้ำสวนสนุก,6 42 แยกสูบนอน คลองพระยาสุเรนทร์บล็อกแก้ว 641 ถึงคลังสำ ถูกกาหลังคลังหน้าวิทยาลัยเวสเทิร์นสถานี idu หนองระแหงเปลี่ยนป้ายแทนป้ายเก่าในมอเตอร์ เวย์เสร็จแล้วตรวจถนนหทัยราษฎร์ 39 หมู่บ้านเคซี 3 ถึงถนนนิมิตใหม่และงานขุดวางท่อระบายน้ำ บริเวณเขตพื้นที่ 26 + 200 ถนนคู่ขนานมอเตอร์เวย์ สาย 7กม 9+ 300วันนี้แก้ไขถนนทางเข้าเก่าแล้ว ขุดวางท่อขนาด 40 ความลึก ประมาณ50 60 cm	PELINE 1 24" ศรีราชา สำถูกกา, PIPELINE 4 18" สำถูกกา สุวรรณภูมิ	
5/10/2024, 18:12:45	ตรวจแนวท่อจากคลองกายนอกหน้าสำนักงาน เขตลาดกระบังบล็อกแก้ว 644แถมร่วมกัล้าแยก พัฒนาชนบทคลองเม้งจินด้านทับช้างคลองแสน แสบบล็อกแก้ว 643 คลองคูหน้าสวนสนุก wonder world block valve 642 คลองสูบนอนบึง ชุมเห็ดคลองพระยาสุเรนทร์บล็อกแก้ว 641ถึง คลังสำถูกกาหน้ามหาวิทยาลัยเวสเทิร์นสถานี idu ถนนหทัยราษฎร์ 39 หมู่บ้านเคซี 1 และ 3 หทัย ราษฎร์ 22 ถึงถนนนิมิตใหม่		LINE 1 24" ศรีราชา กา, PIPELINE 4 18" กา สุวรรณภูมิ
6/10/2024, 17:38:30	ตรวจแนวจากบล็อกแก้ว 644 คลองประเวศ คลองกายนอกแถมร่วมกัล้าคลอง 2 แยกพัฒนา ชนบท 3 คลองเม้งจินทางหลวงมาชุดร่องระบาย น้ำลงคลองบริเวณคลองแม่จันความลึกประมาณ 80 ถึง 1 เมตรจากผิวถนนและตรวจจุดคลองด้าน ทับช้างคลอง เจ็กถนนรวมค่าแห่งแยกเสรีไทยถึง ถนนรวมอินทราชน้ำสวนสนุก642แยกบึงชุมเห็ด คลองพระยาสุเรนทร์บล็อกแก้ว 641ทุกคลอง หนองระแหงสถานี idu ถนนหทัยราษฎร์ 39 หมู่บ้านKC ถึงถนนนิมิตใหม่		LINE 1 24" ศรีราชา กา, PIPELINE 4 18" กา สุวรรณภูมิ
9/10/2024, 17:48:58	ตรวจแนวจากคลองเม้งจินทางด้านทับช้างคลอง เจ็กพวกเรา6 43 ถนนรวมอินทราชน้ำสวนสนุก บริเวณเขตบล็อกแก้ว 642 คลองลำเกร็ดบึง ชุมเห็ดคลองพระยาสุเรนทร์บล็อกแก้ว 641 ถึง คลังสำถูกกาหน้ามหาวิทยาลัยเวสเทิร์นสถานี iduหนอง ระแหงหมู่บ้านเคซี 3 หทัยราษฎร์ 39 ซอยหทัย ราษฎร์ 22 กว๊าดเดียวชุมทุ่งถึงถนนนิมิตใหม่เข้า ประชุมร่วมคุณนิพนธ์กับบริษัทเคทีของการ ไฟฟ้านครหลวงงานด้านท่อ hddและสื่อสารของ กฟนบนราบค่าแห่ง162 ซอยพรศิริข้างบึงค 094-995-5588งาน hdd ไม่ผ่านแนวท่อมินงานข ถนนและขุดวางท่อสายไฟและท่อระบายน้ำจะ ด้านแนวท่อบริเวณเขตพื้นที่ 17 + 700		LINE 1 24" ศรีราชา กา, PIPELINE 4 18" กา สุวรรณภูมิ
10/10/2024, 13:05:18	ประชุมร่วมกับแผนกตรวจสอบภายในให้ข้อมูล การลงบันทึกงานการเข้าจุดตรวจแนวท่อน้ำมัน		LINE 1 24" ศรีราชา กา, PIPELINE 2 10" กา คองเมือง, LINE 3 18" สำถูกกา บุรี, PIPELINE 4 18" กา สุวรรณภูมิ, LINE 5 14" 16" มาบ ค-ศรีราชา
11/10/2024, 17:36:18	ตรวจแนวจากคลองประเวศคลองกายนอกแยก ร่วมกัล้าแยกพัฒนาชนบท 3 คลองด้านทับช้าง คลองเจ็ก ถนนรวมค่าแห่งบล็อกแก้ว 643 แยก เสรีไทยคลองคูถนนรวมอินทราชน้ำสวนสนุก64 คลองบึงชุมเห็ดคลองบึงพระยาสุเรนทร์ block valve641 ถึงคลังสำถูกกาติดตั้งใหม่แล้วเปลี่ยนป ้ายเดือนใหม่แทนป้ายเก่าที่ชำรุดหลังมหาวิทยาลัยเว สเทิร์นคลังสำถูกกาสถานี idu หนองระแหงถนน หทัยราษฎร์ 39 หมู่บ้านเคซีถนนนิมิตใหม่		LINE 1 24" ศรีราชา กา, PIPELINE 4 18" กา สุวรรณภูมิ

12/10/2024, 17:42:39	ตรวจแนวจากคลองด้านทับช้างคลองแม่จันทร์ 1 ติดตมงานบางท่อระยน้ำบริเวณเกที่ 26-200 ถนนเลียบมอเตอร์เวย์ลาดกระบังจุดลึกประมาณ 50-60 cm วางท่อขนาด 40 เซนติเมตร ตรวจแนวจากแยกรวมเกล้าคลองภายนอกคลองประเวศถึงชุมชนคลองเจ๊กอนรวมค่าแห่งคลองครุณนรวมอินทราแยกบึงชุมที่คลองพระยาสุเรนทร์ลือกาวล 641สถานี idn หนองระแหง คลังล้าลูกกาหาวัดยาศิวดเทรินน้ำบ้ายไปเปลี่ยนแทนข้ายเกที่จำรุคชอชอนนไทยรมญคลอง 4 คะวินลคณนหที่ชารญูร์ 39 หมู่บ้าน 3 ถึงณนนิมครใหม่	PELINE 1 24" ศรีราชา ลาก, PIPELINE 4 18" ลาก สุวรรณภูมิ
13/10/2024, 17:17:31	ตรวจแนวจากคลองประเวศคลองภายนอกแยกรวมเกล้าคลอง 2 แยกพัฒนาชนบทคลองด้านทับช้าง ชุมชนคลองเจ๊กอนรวมค่าแห่ง บลือกาวล 641 คลองครุถึงณนรวมอินทราหน้าสวนสนุกwonder world block valve642คลองบึงชุมที่คลองพระยาสุเรนทร์ลือกาวล 641 สถานี idn หนองระแหงคลังล้าลูกกาหาวัดยาศิวดเทรินถนนชอไทยรมญหที่ชารญูร์ 39 ถึงนิมครใหม่	PELINE 1 24" ศรีราชา ลาก, PIPELINE 4 18" ลาก สุวรรณภูมิ
14/10/2024, 17:53:49	ตรวจแนวจากคลองด้านทับช้างคลองแม่จันทร์ แยกพัฒนาชนบทอนรวมเกล้าคลองภายนอกคลองประเวศถึงณนรวมค่าแห่ง บลือกาวล 641 ถนนเสวไรเทถึงณนรวมอินทราหน้าสวนสนุกเลอรวิดลือกาวล 642แยกสูบนึงชุมที่คลองพระยาสุเรนทร์หนองระแหงสถานี ID อก ล้าลูกกาหาวัดยาศิวดเทรินชอไทยรมญอนนหที่ชารญูร์ 39 หมู่บ้านเคช 3 ถึงณนนิมครใหม่	PELINE 1 24" ศรีราชา ลาก, PIPELINE 4 18" ลาก สุวรรณภูมิ

15/10/2024, 17:50:22	ตรวจแนวจากคลองด้านทับช้างแยกพัฒนาชนบท 3 คลอง 2 ขึ้นน้คลองเจ๊กอนรวมค่าแห่งบลือกาวล 643 บึงชุมเสวไรไทยคลองครุณนรวมอินทราหน้าสวนสนุกwonder world block valve 642 แยกสูบนึงชุมที่คลองพระยาสุเรนทร์ block valveาวล 641 ถึงช้างล้าลูกกาหน้าวิทยาศิวดเทรินสถานี idn หนองระแหงพหัย รญูร์ 39 หมู่บ้านเคช 1 หทัยรญูร์ 22ก๊วยเตี ชมทั้งถึงณนนิมครใหม่บลือกาวล 644 คลองประเวศคลองภายนอกขอบสนามบึงสุวรรณภูมิ	PELINE 1 24" ศรีราชา ล้าลูกกา, PIPELINE 4 18" ล้าลูกกา สุวรรณภูมิ
16/10/2024, 18:26:20	ตรวจแนวจากคลองด้านทับช้างแยกพัฒนาชนบท 3 แยกมเกล้าถนนลาดกระบังคลองประเวศคลองภายนอกคลองเจ๊กอนรวมค่าแห่งคลองแสนแสบบึงชุมลือกาวล 643แยกเสวไรไทยถนนรวมอินทวblock valve642 แยกบึงชุมที่คลองพระยาสุเรนทร์ บลือกาวล 641ถึงคลังล้าลูกกาหน้ามหาวิทยาลัยวศที่รินสถานี idn หนองระแหงถนนหที่ชารญูร์ 39 หมู่บ้านเคช3ถึงณนนิมครใหม่	PELINE 1 24" ศรีราชา ล้าลูกกา, PIPELINE 4 18" ล้าลูกกา สุวรรณภูมิ
17/10/2024, 17:55:37	ตรวจแนวจากจุดแรกคลองประเวศคลองภายนอกแยกรวมเกล้าคลอง 2 แยกพัฒนาชนบท 3 ด้านทับช้างคลองเจ๊กอนรวมค่าแห่งคลองบึงชุมลือกาวล 643 แยกเสวไรไทยคลองครุณนรวมอินทวบลือกาวล 642 คลองแยกบึงชุมที่คลองพระยาสุเรนทร์ 641 ถึงคลังล้าลูกกาจากหน้ามหาวิทยาลัยเทรินสถานี idn หนองระแหงถนนชอไทยรมญถึงณนหที่ชารญูร์ 39 หมู่บ้านเคช 3 ถนนหทัยรญูร์ 22 ชอริ้นก๊วยเตีวชุมทั้งถึงณนนิมครใหม่โรงเรียนสาธิตสาธิตนิมครใหม่	PELINE 1 24" ศรีราชา ล้าลูกกา, PIPELINE 4 18" ล้าลูกกา สุวรรณภูมิ

18/10/2024, 18:16:58	ตรวจแนวจากถนนนิมครใหม่ถึงถนนหทัยรญูร์ 22 หมู่บ้านเคช 3 หทัยรญูร์ 39แยกถนนไทยรมญูสนานีหนองระแหง idn ถึงหลังคลังหน้ามหาวิทยาลัยวศที่รินคลองพระยาสุเรนทร์ลือกาวล 641 ถึงบึงชุมที่คณนรวมอินทราลือกาวล 641 ถึงคลองครุแยกเสวไรไทยถนนรวมค่าแห่งคลองเจ๊กอนด้านทับช้างแยกพัฒนาชนบทแยกรวมเกล้าาวล 644 คลองประเวศคลองภายนอก	PELINE 1 24" ศรีราชา ลาก, PIPELINE 4 18" ลาก สุวรรณภูมิ
19/10/2024, 18:07:53	ตรวจแนวท่อจากคลองประเวศคลองภายนอกแยกรวมเกล้าคลอง 2 แยกพัฒนาชนบท 3 ด้านทับช้างคลองแสนแสบบึงชุมแยกเสวไรไทยคลองครุณนรวมอินทราแยกสูบนึงชุมที่คลองพระยาสุเรนทร์หนองระแหงคลังล้าลูกกาหน้ามหาวิทยาลัยวศที่รินสถานี idn หนองระแหงหมู่บ้านเคช 3 หทัยรญูร์ 39ณนนิมครใหม่	PELINE 1 24" ศรีราชา ลาก, PIPELINE 4 18" ลาก สุวรรณภูมิ
20/10/2024, 18:07:44	ตรวจแนวจากคลองประเวศหน้าสำนักงานเขตลาดกระบังคลองภายนอกแยกรวมเกล้าคลอง 2 แยกพัฒนาชนบท 3 คลองด้านทับช้างชุมชนคลองเจ๊กอนรวมค่าแห่งบลือกาวล 643แยกเสวไรไทยถึงณนรวมอินทราหน้าสวนสนุกวันเดอร์เวิลด์ แยกคลองสูบนึงชุมที่คลองพระยาสุเรนทร์ บลือกาวล 641 ถึงคลังล้าลูกกาหน้าวิทยาลัยวศเทรินสถานี idn หนองระแหงถนนชอไทยรมญถึงณนชอหที่ชารญูร์ 39 หมู่บ้านKC 3ถึงณนนิมครใหม่	PELINE 1 24" ศรีราชา ลาก, PIPELINE 4 18" ลาก สุวรรณภูมิ

21/10/2024, 17:47:28	ตรวจแนวจากคลองประเวศคลองภายนอกหน้าสำนักงานเขตลาดกระบังบลือกาวล 644 คลอง 3 แยกมเกล้าคลอง 2 คลอง 1 แยกพัฒนาชนบท 3 คลองแม่จันด้านทับช้างชุมชนคลองเจ๊กอนรวมค่าแห่งคลองบึงชุมลือกาวล 643 แยกเสวไรไทยคลองครุหน้าสวนสนุก wonder world ถนนรวมอินทราลือกาวล 642 คลองสูบนึงชุมที่คลองชะล้าใหญ่คลองบึงพระยาสุเรนทร์ บลือกาวล 641	PELINE 4 18" ล้าลูกกา สุวรรณภูมิ
22/10/2024, 17:48:24	ตรวจแนวท่อจากคลองประเวศคลองภายนอกแยกรวมเกล้าคลอง 2 แยกพัฒนาชนบท 3 คลองแม่จันด้านทับช้างชุมชนคลองเจ๊กอนรวมค่าแห่งคลองแสนแสบบึงชุมลือกาวล 643 แยกเสวไรไทยคลองครุณนรวมอินทราหน้าแฟชั่นไอส์แลนด์สวนสนุก wonder world block valve 642 แยกสูบนึงชุมที่คลองชะล้าใหญ่ถึงบลือกาวล 641 คลองพระยาสุเรนทร์	PELINE 4 18" ล้าลูกกา สุวรรณภูมิ
23/10/2024, 17:41:13	ตรวจแนวท่อจากคลองประเวศคลองภายนอกแยกรวมเกล้าคลอง 2 แยกพัฒนาชนบท 3 คลองแม่จันด้านทับช้างชุมชนคลองเจ๊กอนรวมค่าแห่งคลองแสนแสบบึงชุมลือกาวล 643 ถนนเสวไรไทยคลองครุณนรวมอินทราหน้าแฟชั่นไอส์แลนด์ลือกาวล 642 แยกสูบนึงชุมที่คลองพระยาสุเรนทร์ 641 ถึงคลังล้าลูกกาหน้าวิทยาลัยวศเทรินสถานี idn หนองระแหงถนนหที่ชารญูร์ 39 หมู่บ้านเคช3ถึงณนนิมครใหม่	PELINE 1 24" ศรีราชา ลาก, PIPELINE 4 18" ลาก สุวรรณภูมิ

24/10/2024, 17:51:15	ตรวจแนวท่อจากคลองประเวศคลองกายนอกแยก ร่วมเกล้าคลอง 2 แยกพัฒนาชนบท 3 คลองแม่จัน ด้านทับช้างชุมชนคลองเจ๊กอนรวมค่าแห่งคลอง แสนแสนบึงทุ่งน้อเกล้า 643 แยกเสวีไทยถนน รวมอินทราหน้าแฟชั่นไอส์แลนด์ 642 คลองลำ เกร็ดแยกสูบนอนบึงชุมที่คลองบึงพระยาสุเรนทร์ บ่อกวดเกล้า 641 ถึงคลังลำลูกกาหน้าวิทยาลัยเวช เทรินสถานี เช่น หนองระแหงถนนไทยรามัญ ถนนทอราญร 39 หมู่บ้านเคชี่3ถึงซอยทอ ราญร 22 กายเดี่ยวชมทุ่งถนนนิมิตใหม่	PELINE 4 18" ลำลูกกา รวณภูมิ
25/10/2024, 1:52:51	ต้นท่อประปาขนาด1000ม.มออกใต้ท่อ18" LLK-SBA ซ้ำสะพานถนนทอราญรข้ามถนน กาญจนากินประมาณKP1+300 จากบ่อ ทรายเลข15 ใกล้ตลาดแห่งพระไปบ่อนทรายเลข 14 ซ้ำมหาวิทยาลัยเวสเทรินที่ระดับ-6 เมตรต่อ น้ำมันใต้ท่อท่อ-4 เมตรคืบนี้ค้นท่อตอนที่ 12 ปลายหัวคืบผ่านท่อเลขไปจากท่อ1 เมตร ตรวจสอบกับ Scada ปกติ	PELINE 4 18" ลำลูกกา รวณภูมิ
26/10/2024, 17:38:18	ตรวจแนวจากบ่อกวดเกล้า644 คลอง 3 คลอง ประเวศคลองกายนอกแยกร่วมเกล้าคลอง 2 แยก พัฒนาชนบท 3 คลองแม่จันด้านทับช้างชุมชนวัด ราชบัวขาวคลองเจ๊กอนรวมค่าแห่งแยกเสวีไทย ถนนทุ่งนาน 3902 คลองครุถึงถนนรวมอินทรา หน้าสวนสนุกวันเดอร์เวิลด์แฟชั่นไอส์แลนด์ บ่อกวดเกล้า642 แยกสูบนอนบึงชุมที่คลองขะลำ ใหญ่บ่อกวดเกล้า 641 คลองพระยาสุเรนทร์ถึงคลัง ลำลูกกาหน้าวิทยาลัยเทรินสถานี เช่น หนอง ระแหงถนนทอราญร 39 ถึงโรงเรียนสาธิต นิมิตใหม่	PELINE 1 24" ศรีราชา ลำลูกกา, PIPELINE 4 18" ลำลูกกา สุวรรณภูมิ

27/10/2024, 17:27:07	ตรวจแนวท่อจากคลองประเวศคลองกายนอก บ่อกวดเกล้า 644 คลอง 3 แยกร่วมเกล้าแยกพัฒนา ชนบท 3 ด้านทับช้างชุมชนคลองเจ๊กอน รวมค่าแห่งคลองแสนแสนบึงทุ่งน้อเกล้าเสวีไทย คลองครุถนนรวมอินทราหน้าสวนสนุกวันเดอร์ เวิลด์แฟชั่นไอส์แลนด์แยกหมู่บ้านบุญบึง ชุมที่คลองพระยาสุเรนทร์ บ่อกวดเกล้า641 ถึง คลังลำลูกกาหน้าวิทยาลัยเทรินสถานี เช่น หนองระแหงถนนซอยไทยรามัญถนนทอราญ ร 39 หมู่บ้านเคชี่ 3 ถึงโรงเรียนสาธิตถนน นิมิตใหม่	PELINE 1 24" ศรีราชา ลำลูกกา, PIPELINE 4 18" ลำลูกกา สุวรรณภูมิ
28/10/2024, 17:57:36	ตรวจแนวจากบ่อกวดเกล้า 644 คลอง 3แยก เกล้าคลองกายนอกคลองประเวศแยกพัฒนาชน บท 3 ด้านทับช้างชุมชนคลองเจ๊กอนรวมค่าแห่ง คลองแสนแสนแยกเสวีไทยคลองครุถนนรวม อินทราหน้าแฟชั่นไอส์แลนด์สวนสนุกวันเดอร์ เวิลด์บ่อกวดเกล้า 642 แยกสูบนอนบึงชุมที่คลอง พระยาสุเรนทร์บ่อกวดเกล้า 641 ถึงคลังลำลูกกา หน้าวิทยาลัยเทรินสถานี เช่น หนองระแหง ถนนไทยรามัญซอยทอราญร 39 หมู่บ้านเคชี่ ถึงร.รสาธิตถนนนิมิตใหม่	PELINE 1 24" ศรีราชา ลำลูกกา, PIPELINE 4 18" ลำลูกกา สุวรรณภูมิ
29/10/2024, 17:39:22	ตรวจแนวจากบ่อกวดเกล้า 644 พบประตูกิ่งเรือ สปีดไม่สนิทแจ้ง stada เป็นที่เรียบร้อยแยก เกล้าคลองประเวศคลองกายนอกแยกพัฒนาชน บท 3 ด้านทับช้างคลอง เจ๊กอน รวมค่าแห่งบ่อก วดเกล้า 643 แยกเสวีไทยคลองครุถึงถนนรวม อินทราหน้าสวนสนุก wonder world แฟชั่นไอส์ แลนด์บ่อกวดเกล้า 642 แยกสูบนอนบึงชุมที่ค บ่อกวดเกล้า 641 ถนนซอยทอราญร 39 หมู่บ้านเคชี่ ถึงถนนนิมิตใหม่โรงเรียนสาธิตสถานี เช่น หนองระแหงหน้าวิทยาลัยเทรินถึงคลังลำลูกกา	PELINE 1 24" ศรีราชา ลำลูกกา, PIPELINE 4 18" ลำลูกกา สุวรรณภูมิ

30/10/2024, 17:50:45	ตรวจแนวท่อจากบ่อกวดเกล้า 644 คลอง 3แยก เกล้าคลองประเวศคลองกายนอกแยกพัฒนาชนบท 3 ด้านทับช้างคลอง เจ๊ก อนรวมค่าแห่งคลองบึง ทุ่งแสนแสนบ่อกวดเกล้า 643 คลองครุถนนรวม อินทราสวนสนุก wonder world แฟชั่นไอส์แลนด์ blog valve 642 แยกสูบนอนบึงชุมที่คลองบึงพระ ยาสุเรนทร์บ่อกวดเกล้า 641 คลังลำลูกกาหน้า วิทยาลัยเทรินสถานี เช่นหนองระแหงถนนซอยไทย รามัญถนนซอยทอราญร 39หมู่บ้านเคชี่ถึงหน้า โรงเรียนสาธิตนิมิตใหม่	PIPELINE 1 24" ศรีราชา ลำลูกกา, PIPELINE 4 18" ลำลูกกา สุวรรณภูมิ
31/10/2024, 18:03:48	ตรวจแนวจากบ่อกวดเกล้า 644 คลอง 3 แยก เกล้าคลองประเวศคลองกายนอกแยกพัฒนาชนบท 3 ด้านทับช้างคลอง เจ๊กอนรวมค่าแห่งคลอง แสนแสนบึงทุ่งน้อเกล้า 643 แยกเสวีไทย คลองครุถนนรวมอินทราหน้าแฟชั่นไอส์แลนด์ สวนสนุก wonder world บ่อกวดเกล้า 642 คลองลำ เกร็ดแยกสูบนอนบึงชุมที่คลองหนึ่งพระยา สุเรนทร์บ่อกวดเกล้า 641 ถนนทอราญร 39 หมู่บ้านเคชี่ถึง โรงเรียนสาธิตนิมิตใหม่สถานี เช่นหนองระแหงหน้ามหาวิทยาลัยเทรินถึง คลังลำลูกกา	PIPELINE 1 24" ศรีราชา ลำลูกกา, PIPELINE 4 18" ลำลูกกา สุวรรณภูมิ

UPDATE ข้อมูลการตรวจวัดของพื้นที่ดินและการคิดค่าใช้จ่ายตามแต่ละพื้นที่				
PIPE ROUTE	การตรวจวัดของพื้นที่	คิดค่าปีละค่าเฉลี่ยปกติ	คิดค่าปีละค่าจริง	หมายเหตุ
PIPELINE1 (SRC-BV413)	พบการทรุดตัวของดิน	KP0+001-KP7+600	KP07+600-KP45+876	มีงานก่อสร้างรถไฟใต้ดินบริเวณนี้
	ค่าเฉลี่ยปีละค่าเฉลี่ยปกติ			
PIPELINE1 (BV413-L1K)	ไม่พบการทรุดตัวของดิน	KP75+100-KP133+500	KP45+850-KP75+100	มีงานก่อสร้างรถไฟใต้ดินบริเวณนี้
PIPELINE3(LLK-DMA)	ไม่พบการทรุดตัวของดิน	KP0+001-KP29+600	-	มีงานก่อสร้างรถไฟใต้ดินบริเวณนี้
PIPELINE3(LLK-SRB)	ไม่พบการทรุดตัวของดิน	KP0+001-KP92+170	18+778-53+662	มีงานก่อสร้างรถไฟใต้ดินบริเวณนี้
PIPELINE4(LLK-SBA)	ไม่พบการทรุดตัวของดิน	KP0+001-KP37+880	-	-
PIPELINE5 (MTP-SRC)	ไม่พบการทรุดตัวของดิน	KP0+001-KP61+535	0+250-32+662	คิดค่าที่ดินในพื้นที่จุดเสี่ยง



1/11/2024, 17:42:12	ตรวจจากบล็อกตัว 644 คลอง 3 แยกแรกแล้ว คลองประเวศคลองภายนอกแยกพัฒนาบพ 3 ด้านทับช้างคลอง เจ็ทจนรวมค่าแห่งคลองเสน แสนบึงกลุ่มบล็อกตัว 643 แยกเสวิไทยคลองกรุ จนรวมอินทราหน้าสวนสนุกวันเดอร์เวิลด์ แฟชั่นไอส์แลนด์บล็อกตัว 642 คลองบึงชุมเห็ด คลองพระธาตุเรนทร์บล็อกตัว 641 ถึงคลังลำ ลูกากาหน้าวิทยาลัยเวสเทิร์นสถานีนี idu หนองระแหง ซอยหทัยราษฎร์ 39 หมู่บ้านเคหะซอยหทัยราษฎร์ 24 ถึงถนนนิมิตใหม่	PIPELINE I 24" ศรีราชา ลูกา, PIPELINE 4 18" ลูกา สุวรรณภูมิ
2/11/2024, 18:17:43	ตรวจแนวจากบล็อกตัว 644 คลอง 3 แยกแรก แล้วคลองประเวศคลองภายนอกแยกพัฒนา บพ 3 คลองแม่จันด้านทับช้างชุมชนคลองเจ็ท จนรวมค่าแห่งคลองบึงกลุ่มบล็อกตัว 643 แยก เสวิไทยคลองกรุจนรวมอินทราหน้าแฟชั่นไอส์ แลนด์บล็อกตัว 642 คลองบึงชุมเห็ด คลองพระธาตุเรนทร์บล็อกตัว 641 ถึงคลังลำ ลูกากาหน้าวิทยาลัยเวสเทิร์นสถานีนี idu หนอง ระแหงถนนหทัยราษฎร์ 39 ถึงโรงเรียนสาธิต ถนนนิมิตใหม่งานขุดวางท่อระบายน้ำขนาดเมตร 20 ขุดห่างจากแนวท่อประมาณ 3 เมตรบริเวณKP 24 + 750 บัญชีพื้นที่ 092-684-3984	PIPELINE I 24" ศรีราชา ลูกา, PIPELINE 4 18" ลูกา สุวรรณภูมิ

3/11/2024, 18:40:59	ตรวจแนวจากคลองประเวศคลองภายนอกคลอง สามบล็อกตัว 644 แยกแรกแล้วคลอง 2 แยก พัฒนาบพ 3 ด้านทับช้างคลองเจ็ทบึงกลุ่มเสน แสนบล็อกตัว 643 แยกเสวิไทยคลองกรุจน รวมอินทราหน้าแฟชั่นไอส์แลนด์บล็อกตัว 642 แยกชุมบงบึงชุมเห็ดคลองพระธาตุเรนทร์บล็อก ตัว 641 คลังลำลูกากาหน้าวิทยาลัยเวสเทิร์นส ถานีนี idu หนองระแหงซอยหทัยราษฎร์ 39 หมู่บ้านเคหะ 3 ถึงโรงเรียนสาธิตถนนนิมิต ใหม่งานขุดวางท่อระบายน้ำท่อขนาดเมตร 20 ความยาวประมาณ 6 เมตรเพื่อเชื่อมทางเข้า บริเวณเคหะที่ 24 + 750 วันนีขุดวางข้างแนวส ไฟฟ้ามีระยะห่างจากแนวท่อประมาณ 3 เมตรบ ัญชีพื้นที่ 092-684-3984	PIPELINE I 24" ศรีราชา ลูกา, PIPELINE 4 18" ลูกา สุวรรณภูมิ
4/11/2024, 18:09:04	ตรวจแนวจาก บล็อกตัว 644แยกแรกแล้วคลอง ประเวศคลองภายนอกคลอง 2 แยกพัฒนาบพ คลองแม่จันด้านทับช้างคลองเจ็ท ถนน รวมค่าแห่งคลองแสนแสนบึงกลุ่มบล็อกตัว 643 แยกเสวิไทยถนนคู่ขนาน 3902 คลองกรุถึงถนน รวมอินทราหน้าแฟชั่นไอส์แลนด์สวนสนุก wonder world บล็อกตัว 642 คลองลำเกร็ดแยก ชุมบงบึงชุมเห็ดคลองพระธาตุเรนทร์บล็อกตัว 641 สถานีหนองระแหงidu ถึงลำลูกากาหน้า วิทยาลัยเวสเทิร์นถนนหทัยราษฎร์ 39 หมู่บ้านKC 3 ถนนนิมิตใหม่โรงเรียนสาธิตและงานขุด วางท่อระบายน้ำเพื่อเชื่อมทางเข้าพื้นที่วันนีได้ทำ การวางขนาแนวท่อห่างประมาณ 3 เมตรบริเวณ KP 24 + 750ถนนเลียบมอเตอร์เวย์อัตรากระบัง 7 กม ที่8+000	PIPELINE I 24" ศรีราชา ลูกา, PIPELINE 4 18" ลูกา สุวรรณภูมิ

5/11/2024, 18:12:37	ตรวจเช็คแผนผังตัวถังและ PT น้ำเงินในบ่อ แล้วของ บล็อกตัว 644 กับรูปสมมติและสาย ตรวจเช็คสวเริ่ดูรออยู่ด้านบพปกติทั้งน้ำ เงินแดงจากนั้นตรวจแนวจากคลอง 3 คลอง ประเวศคลองภายนอกแยกแรกแล้วคลอง 2 แยก พัฒนาบพ 3 คลองแม่จันด้านทับช้างคลอง เจ็ท จนรวมค่าแห่งแยกเสวิไทยแล้วเช็คแผนผังแล้ว น้ำเงินและแดงที่บล็อกตัว 643 กับรูปกลิมลือ พบว่า PTa แดงมีน้ำมันรั่วซึมส่วนน้ำเงินปกติจึง แจ้ง scadalและหัวหน้าแผนกดูแลรับผิดชอบให้ ทราบเป็นที่เรียบร้อยพร้อมปิดวาล์ว al แดงเสร็จ แล้วตรวจแนวจากคลองกรุจนรวมอินทราหน้า แฟชั่นไอส์แลนด์บล็อกตัว 642 แยกชุมบงบึง ชุมเห็ดคลองพระธาตุเรนทร์บล็อกตัว 641 คลัง ลำลูกากาหน้าวิทยาลัยเวสเทิร์นสถานีนี idu	PIPELINE I 24" ศรีราชา ลูกา, PIPELINE 4 18" ลูกา สุวรรณภูมิ
6/11/2024, 17:53:30	ตรวจแนวจากบล็อกตัว 644 คลอง 3 แยกแรก แล้วคลองประเวศคลองภายนอกคลอง 2 แยก พัฒนาบพ 3 ด้านทับช้างคลอง เจ็ท ถนน รวมค่าแห่งบล็อกตัว 643 แยกเสวิไทยคลองกรุ จนรวมอินทราหน้าสวนสนุกวันเดอร์เวิลด์ แฟชั่นไอส์แลนด์บล็อกตัว 642 แยกชุมบงบึง ชุมเห็ดคลองพระธาตุเรนทร์บล็อกตัว 641 คลัง ลำลูกากาหน้าวิทยาลัยเวสเทิร์นสถานีนี idu หนอง ระแหงถนนหทัยราษฎร์ 39 หมู่บ้านเคหะ ซอยหทัยราษฎร์ 39 หมู่บ้านเคหะจนถึงถนนนิมิตใหม่โรงเรียนสาธิต	PIPELINE I 24" ศรีราชา ลูกา, PIPELINE 4 18" ลูกา สุวรรณภูมิ
7/11/2024, 14:17:59	หมวดบัญชีทางหลวงสะพานสูงการไฟฟ้าบคร หลวงคันทร้อยสาย hdd ข้ามแนวท่อน้ำมัน บริเวณเคที่ 24 + 055 คลองแม่จันด้านจากถนน คู่ขนานทางหลวงหมายเลข 7เข้าไปในเกาะกลาง ถนนมอเตอร์เวย์สาย 7 กม. ที่ 7 + 000 มุ่งหน้า ชลบุรี	PIPELINE 4 18" ลำลูกา สุวรรณภูมิ

8/11/2024, 11:41:15	งานคันลอคท่อร้อยสายไฟฟ้าของฟน.บริเวณ K 24+055 ส่วนที่น้ำมันอยู่ในช่วงที่ HDD ลอค คลองแม่จัน วัน เวลาที่จะคันลอคจะแจ้งมอีก ครั้ง คุณสมพร เจ้าหน้าที่โครงการ ของฟน.081 495 6163 และ ช่างเบงกต์ บ.ศิริจิต ผู้รับจ้าง 085 075 9069	PIPELINE 4 18" ลำลูกา สุวรรณภูมิ
9/11/2024, 18:09:10	ตรวจแนวจากบล็อกตัว 644 แยกแรกแล้ว คลองประเวศคลองภายนอกแยกพัฒนาบพ 3 คลอง แม่จันด้านทับช้างชุมชนคลองเจ็ทจนรวมค่าแห่ง คลองแสนแสนบึงกลุ่มบล็อกตัว 6 43 แยกเสวิ ไทยถนนคู่ขนาน 3902 คลองกรุถึงถนน อินทราหน้าสวนสนุกwonder worldแฟชั่นไอส์ แลนด์บล็อกตัว 642 แยกชุมบงบึงชุมเห็ดคลอง พระธาตุเรนทร์ซอยหทัยราษฎร์ 39หมู่บ้านเคหะถึง โรงเรียนสาธิตถนนนิมิตใหม่สถานีนี idu หนอง ระแหงคลังลำลูกากาคัดหมู่ออกจากเสาไฟและ รอบๆบล็อกตัว 641	PIPELINE I 24" ศรีราชา ลูกา, PIPELINE 4 18" ลูกา สุวรรณภูมิ
10/11/2024, 18:20:41	ตรวจแนวจากบล็อกตัว 644 คลอง 3 คลอง ประเวศคลองภายนอกแยกแรกแล้วคลอง 2 แยก พัฒนาบพ 3 ด้านทับช้างคลองเจ็ทถนน รวมค่าแห่งคลองแสนแสนบึงกลุ่มบล็อกตัว 643 แยกเสวิไทยคลองกรุจนรวมอินทราหน้าแฟชั่น ไอส์แลนด์สวนสนุก wonder worldบล็อกตัว 642แยกชุมบงบึงชุมเห็ดคลองพระธาตุเรนทร์ ถนนหทัยราษฎร์ 39 หมู่บ้านเคหะ 3 ถนนนิมิตใหม่ โรงเรียนสาธิตจนถึงคลังลำลูกากาหน้า วิทยาลัยเวสเทิร์นและมัตติค้ำที่สถานีนี idu หนองระแหงถึงบล็อกตัว 641	PIPELINE I 24" ศรีราชา ลูกา, PIPELINE 4 18" ลูกา สุวรรณภูมิ

11/11/2024, 18:11:39	ตรวจแนวจากจุดบล็อกก้าว 644 แกร่มเกล้า คลองประเวศคลองกายนอกเขตพัฒนาชนบท 3 ด้านทับช้างคลอง เข็ก ถนนรามคำแหงคลองแสม แตงบึงกุ่มแยกเสรีไทยถนนคู่ขนาน3902คลอง ถึงถนนวามอินทราหน้าสวนสนุก wonder world แฟชั่นไอส์แลนด์ บล็อกวาล์ว642 แยกคู่ขนอนบึง ชุมเห็ดคลองพระยาสุเรนทร์บล็อกวาล์ว 641 ถนน ซอยหทัยราษฎร์ 39 หมู่บ้านเคหะดินนทพธราชญ 22 ถึงโรงเรียนสาธิตสาธิตนิมิตร์ใหม่สถานี ใญ หนองระแหงคลองลำลูกกาหน้าวิทยาลัยเวศพิธิน สถานีนิมิตร์ใหม่	LINE 1 24" ศรีราชา กา, PIPELINE 4 18" กา สุวรรณภูมิ
12/11/2024, 18:10:33	ตรวจแนวจากบล็อกก้าว 644 คลอง 3 คลอง ประเวศคลองกายนอกแกร่มเกล้าคลอง 2 แยก พัฒนาชนบท 3 คลองแม่จันคลองด้านทับช้าง ชุมชนวัดลาดบัวขาวคลอง เข็ก ถนนรามคำแหง คลองแสมแสมบึงกุ่มบล็อกวาล์ว 643 แยกถนน เสรีไทยถนนคู่ขนาน 3902 คลองคูถึงถนนราม อินทราหน้าสวนสนุก wonder world แฟชั่นไอ แลนด์แยกหมู่บ้านปัญญาดังบล็อกวาล์ว 642	LINE 4 18" ลำลูกกา ญภูมิ
13/11/2024, 17:56:22	ตรวจแนวท่อจากแกร่มเกล้าด้านบล็อกวาล์ว 644 คลองประเวศคลองกายนอกคลองสองคันนุ่น คลองหนึ่งแยกพัฒนาชนบท 3 คลองแม่จันด้าน ทับช้างคลองเข็ก ถนนรามคำแหงคลองแสมแต งบึงกุ่มแยกเสรีไทยถนนคู่ขนาน 3902 คลองคู ถนนรามอินทราหน้าแฟชั่นไอส์แลนด์สวนสน ุกวินเคอร์วิลด์บล็อกก้าว 642 แยกคู่ขนอนบึง ชุมเห็ดคลองพระยาสุเรนทร์บล็อกวาล์ว641 ส ตการณ์ ใญ หนองระแหงทางแยกชุมชอย 1 หน้า มหาวิทยาลัยเวศพิธินคลังลำลูกกา	LINE 1 24" ศรีราชา กา, PIPELINE 4 18" กา สุวรรณภูมิ

14/11/2024, 17:49:29	ตรวจแนวจากบล็อกก้าว 644 คลอง 3 แกร่ม เกล้าคลองประเวศคลองกายนอกคลอง 2 แยก พัฒนาชนบท 3 ด้านทับช้างคลอง เข็ก ถนน รามคำแหงคลองแสมแสมบึงกุ่มแยกเสรีไทยถนน คู่ขนาน 3902 คลองคูถนนรามอินทราสวนสนุก วินเคอร์วิลด์บล็อกก้าว 642 แยกคู่ขนอนบึง ชุมเห็ดคลองพระยาสุเรนทร์บล็อกวาล์ว 641 ถึง คลังลำลูกกาหน้าวิทยาลัยเวศพิธินสถานีน ใญ หนองระแหงถนนหทัยราษฎร์ 39 ถึงโรงเรียนสา ธิตนิมิตร์ใหม่และงานวางท่อระบายน้ำทับบริเวณ คลองแม่จัน KPที่ 23+900ไม่ส่งผลกระทบต่อ แนวท่อเพราะท่อยังอยู่ในอุโมงค์มอเตอร์เวย์ยัง ไม่ได้ขุดเข้ามาในแนวท่อทางข้างเสาไฟฟ้าวก่อน ท่อข้ามถนนมา ข้างเบสค์บ้านอิสระพระราม 9 จ หวาน 0814516 363	PIPELINE 1 24" ศรีราชา ลูกกา, PIPELINE 4 18" ลูกกา สุวรรณภูมิ
15/11/2024, 18:04:47	ตรวจแนวจากจุดคลอง 3 บล็อกวาล์ว 644 แกร่ม เกล้าคลองประเวศคลองกายนอกคลอง 2 แยก พัฒนาชนบท 3 คลองแม่จันด้านทับช้างคลองเข็ก ถนนรามคำแหงคลองแสมแสมบึงกุ่มบล็อกวาล์ว 643 แยกเสรีไทยคลองคูถนนรามอินทราหน้า สวนสนุก wonder world บล็อกวาล์ว 642แยก หมู่บ้านปัญญาก่อนบึงชุมเห็ดคลองพระยา สุเรนทร์บล็อกวาล์ว 641 หน้าวิทยาลัยเวศพิธินส ถานีน ใญ หนองระแหงถนนหทัยราษฎร์ 39 หมู่บ้านเคหะดินนนิมิตร์ใหม่โรงเรียนสาธิต	PIPELINE 1 24" ศรีราชา ลูกกา, PIPELINE 4 18" ลูกกา สุวรรณภูมิ
16/11/2024, 18:43:14	ตรวจแนวจากblock valve644แกร่มเกล้าคลอง ประเวศคลองกายนอกคลอง 2 แยกพัฒนาชนบท 3 ด้านทับช้างคลองเข็กถนนรามคำแหงคลองแสม แตงบึงกุ่มบล็อกวาล์ว 643แยกถนนเสรีไทยถนน คู่ขนาน 3902 คลองคูถึงถนนรามอินทราหน้า แฟชั่นไอส์แลนด์สวนสนุกวินเคอร์เปลี่ยนป้าย คำเตือนใหม่แทนป้ายเก่าชั่วคราวสวนห้อยถนน รามอินทราบล็อกวาล์ว 642 แยกคู่ขนอนบึงชุมเห็ด คลองพระยาสุเรนทร์บล็อกวาล์ว 641 สถานี ใญ หนองระแหงหน้ามหาวิทยาลัยเวศพิธินคลังลำลูกกา ซอยหทัยราษฎร์ 39 หมู่บ้านเคหะดินนนิมิตร์ ใหม่โรงเรียนสาธิต	PIPELINE 1 24" ศรีราชา ลูกกา, PIPELINE 4 18" ลูกกา สุวรรณภูมิ

17/11/2024, 17:46:38	จากคลองประเวศคลองกายนอกคลอง3บล็อก วาล์ว644แกร่มเกล้าคลอง 2แยกพัฒนาชนบท 3 คลองแม่จันด้านทับช้างคลองเข็กถนนรามคำแหง แยกเสรีไทยถนนคู่ขนาน 3902 คลองคูถึงถนน รามอินทราหน้าแฟชั่นไอส์แลนด์สวนสนุก wonder world block valve 642 แยกคู่ขนอนบึง ชุมเห็ดคลองพระยาสุเรนทร์บล็อกวาล์ว 641 คลัง ลำลูกกาหน้ามหาวิทยาลัยเวศพิธินสถานีน ใญหนอง ระแหงถนนซอยหทัยราษฎร์ 39 ถึงโรงเรียนสา ธิตนิมิตร์ใหม่	PELINE 1 24" ศรีราชา ลูกกา, PIPELINE 4 18" ลูกกา สุวรรณภูมิ
18/11/2024, 18:23:05	ตรวจจากบล็อกวาล์ว 644 คลอง 3 แกร่มเกล้า คลองประเวศคลองกายนอกเขตพัฒนาชนบท 3 คลองแม่จันด้านทับช้างคลอง เข็กถนนรามคำแหง บล็อกวาล์ว 643 แยกเสรีไทยถนนคู่ขนาน 3902 คลองคูถึงถนนรามอินทราหน้าแฟชั่นไอส์แลนด์ สวนสนุกwonder worldบล็อกวาล์ว 642 แยกคู่ ขนอนบึงชุมเห็ดคลองพระยาสุเรนทร์บล็อกวาล์ว 641 ถึงลำลูกกาหน้าวิทยาลัยเวศพิธินสถานีน ใญ หนองระแหงถนนหทัยราษฎร์ 39 ถึงโรงเรียนสา ธิตนิมิตร์ใหม่และงานขุดลอกหญ้าข้าง โรงเรียนสาธิตสาธิตนิมิตร์ใหม่KP ที่ 126 + 200 พื้นที่ที่กรังที่ขุดร่องไว้เมื่อปีที่แล้ววันที่ได้มาทำ การลอกหญ้าตามร่องที่ขุดไว้เมื่อปีที่แล้วเดฟเบ็ค โคโร 095185 5268	PELINE 1 24" ศรีราชา ลูกกา, PIPELINE 4 18" ลูกกา สุวรรณภูมิ
19/11/2024, 17:59:11	ตรวจจากบล็อกวาล์ว 644 คลอง 3คลองประเวศ คลองกายนอกแกร่มเกล้าคลอง 2 แยกพัฒนา ชนบท 3 คลองแม่จันด้านทับช้างคลอง เข็ก ถนน รามคำแหงคลองแสมแสมบึงกุ่มแยกเสรีไทยถนน คู่ขนาน3902คลองคูถึงถนนรามอินทราหน้า แฟชั่นไอส์แลนด์สวนสนุก wonder worldบล็อก วาล์ว 6 42 แยกคู่ขนอนบึงชุมเห็ดคลองพระยา สุเรนทร์บล็อกวาล์ว 641 สถานี ใญ หนองระแหงหน้ามหาวิทยาลัยเวศพิธินคลังลำ ลูกกาถนนหทัยราษฎร์39หมู่บ้านเคหะ 3 ถึง โรงเรียนสาธิตสาธิตนิมิตร์ใหม่	PELINE 1 24" ศรีราชา ลูกกา, PIPELINE 4 18" ลูกกา สุวรรณภูมิ

20/11/2024, 18:13:24	ตรวจแนวจากบล็อกวาล์ว 644 คลอง 3 แกร่ม เกล้าคลองประเวศคลองกายนอกคลอง 2 แยก พัฒนาชนบท 3 คลองแม่จันด้านทับช้างชุมชน คลองเข็กถนนรามคำแหงคลองแสมแสมบึงกุ่ม บล็อกวาล์ว 643 แยกเสรีไทยถนนคู่ขนาน 3902 คลองคูถนนรามอินทราหน้าสวนสนุกวินเคอร์ วิลด์แฟชั่นไอส์แลนด์บล็อกวาล์ว 642 แยกคู่ ขนอนบึงชุมเห็ดคลองพระยาสุเรนทร์ถึงคลองบึง ชะล้าใหญ่	PELINE 4 18" ลำลูกกา วรรณภูมิ
21/11/2024, 17:50:15	ตรวจแนวจากบล็อกวาล์ว 644 คลอง 3แกร่ม เกล้าคลองประเวศคลองกายนอกเขตพัฒนาชนบท 3 ด้านทับช้างชุมชนคลองเข็กถนนรามคำแหง คลองแสมแสมบึงกุ่มบล็อกวาล์ว 643ถนนคู่ขนาน 3902 คลองคูถนนรามอินทราหน้าแฟชั่นไอส์ แลนด์สวนสนุกวินเคอร์วิลด์แยกคู่ขนอนบึงชุมเห็ด คลองพระยาสุเรนทร์บล็อกวาล์ว 641คลังลำลูกกา หน้าวิทยาลัยเวศพิธินสถานีน ใญหนองระแหง ถนนหทัยราษฎร์ 39หมู่บ้านเคหะ3โรงเรียนสา ธิตนิมิตร์ใหม่	PELINE 1 24" ศรีราชา ลูกกา, PIPELINE 4 18" ลูกกา สุวรรณภูมิ
22/11/2024, 18:16:41	ตรวจแนวจากบล็อกวาล์ว 644 คลอง 3 แกร่ม เกล้าคลองประเวศคลองกายนอกคลอง 2 แยก พัฒนาชนบท 3 ด้านทับช้างชุมชนคลอง เข็กถนน รามคำแหงคลองแสมแสมบึงกุ่มแยกเสรีไทยถนน คู่ขนาน 3902 คลองคูถนนรามอินทรา แฟชั่น ไอส์แลนด์สวนสนุกwonder worldบล็อกวาล์ว 642 บึงชุมเห็ดคลองบึงชะล้าใหญ่คลองพระยา สุเรนทร์block valve 641 ถึงลำลูกกาหน้ามหา วิทยาลัยเวศพิธินตัดหญ้าในสถานี ใญหนองระแหง ถนนหทัยราษฎร์ 39หมู่บ้านเคหะเปลี่ยนป้ายใหม่ แทนป้ายเก่าที่ชำรุดถนนหทัยราษฎร์ ถึงถนนนิมิต ร์ใหม่โรงเรียนสาธิต	PELINE 1 24" ศรีราชา ลูกกา, PIPELINE 4 18" ลูกกา สุวรรณภูมิ

23/11/2024, 17:49:21	ตรวจจากจุดบล็อกล็อกวาล์ว 644 คลอง 3 แยกเริ่มเกล้าคลองประเวศคลองภาษีนอกคลอง 2 แยกพัฒนาชนบท 3 คำนับข้างคลองเจ๊กถนนรามคำแหงคลองแสนแสบบึงกุ่มแยกเสรีไทยคลองกรุงธนวนอินทราหมู่บ้านปัญญาวสวนสนุก wonder world block valve 642 แยกตู้บอนบึงชุมที่คลองพระยาสุเรนทร์บล็อกวาล์ว 641 คลังลำลูกกาหน้าเรือนวิหาลัยเวสเทิร์นธนพนทียารมธุร์ 39 หมู่บ้านเคอนนินิมิตใหม่โรจเรียนสารสาสน์และมาัดคหฐ์ออกจาสถานี idmหนองระแหง		PIPELINE 1 24" ศรีราชา ลำลูกกา, PIPELINE 4 18" ลำลูกกา สุวรรณภูมิ
24/11/2024, 18:07:01	จากบล็อกล็อกวาล์ว 644 คลอง 3 คลองประเวศคลองภาษีนอกแยกเริ่มเกล้าคลอง 2 แยกพัฒนาชนบท 3 คลองแม่จันด้านข้างคลอง เจ๊ก คลองแสนแสบึงกุ่มบล็อกวาล์ว 643 แยกเสรีไทยคลองกรุงธนวนอินทราหน้าแฟชั่นไอส์แลนด์บล็อกวาล์ว 642 แยกตู้บอนบึงชุมที่คลองพระยาสุเรนทร์บล็อกวาล์ว 641 ถึงคลังลำลูกกาหน้าวิหาลัยเวสเทิร์นสถานี idmหนองระแหง ถนนทียารมธุร์ 39 หมู่บ้านเคช ถนนนินิมิตใหม่โรจเรียนสารสาสน์		PIPELINE 1 24" ศรีราชา ลำลูกกา, PIPELINE 4 18" ลำลูกกา สุวรรณภูมิ
26/11/2024, 18:07:14	ตรวจจากจุดบล็อกล็อกวาล์ว 644คลอง 3 แยกเริ่มเกล้าคลองประเวศคลองภาษีนอกคลอง 2แยกแยกพัฒนาชนบท 3 คำนับข้างคลอง เจ๊ก ถนนรามคำแหงคลองแสนแสบบึงกุ่มแยกเสรีไทยคลองกรุงธนวนอินทราหน้าแฟชั่นไอส์แลนด์สวนสนุกวันเดอร์เวิลด์บล็อกวาล์ว 642 แยกตู้บอนบึงชุมที่คลองพระยาสุเรนทร์บล็อกวาล์ว 641 คลังลำลูกกาหน้าวิหาลัยเวสเทิร์นสถานี idmหนองระแหงถนนชอยทียารมธุร์ 39 หมู่บ้านเคอนนินิมิตใหม่โรจเรียนสารสาสน์		PIPELINE 1 24" ศรีราชา ลำลูกกา, PIPELINE 4 18" ลำลูกกา สุวรรณภูมิ

27/11/2024, 15:31:18	หมวดทางหลวงคั่นนาขาและกรไฟฟ้านครหลวงงานคั่นทอริยสาข hdd จำนวน 3 จุดบริเวณชอยรามคำแหง 130 ซอย132 และซอย 136 มีผลกระทบคั่นแนวท่ออยู่ 1 จุดบริเวณซอย 132 KP 17 + 754คั่นก้านแนวท่อ รอให้การไฟฟ้ามากำหนดจุดคั่น		PIPELINE 4 18" ลำลูกกา สุวรรณภูมิ
27/11/2024, 17:54:44	ตรวจแนวคลอง 3 บล็อกวาล์ว 644จากคลองประเวศคลองภาษีนอกแยกเริ่มเกล้าคลอง 2 คลอง 1 แยกพัฒนาชนบท 3 คลองแม่จันคลองด้านข้างข้างชุมชนวิคธาขัวขาวชุมชนแสงมณีกองเจ๊กถึงถนนรามคำแหงคลองแสนแสบบึงกุ่มบล็อกวาล์ว 6 43แยกถนนเสรีไทยถนนคู่ขนาน 3902 คลองกรุงธนวนอินทราสวนสนุกวันเดอร์เวิลด์หน้าแฟชั่น ไอส์แลนด์ถึงบล็อกวาล์ว 642		PIPELINE 4 18" ลำลูกกา สุวรรณภูมิ
28/11/2024, 17:43:13	ตรวจแนวท่อจากคลังลำลูกกาพร้อมกับสายตรวจน้ำขีที่มะม่วงแแทน 29 30 นี้หน้าวิหาลัยเวสเทิร์นสถานี idm หนองระแหงถนนทียารมธุร์ 39 ถึงโรจเรียนสารสาสน์นินิมิตใหม่คลอง 3 บล็อกวาล์ว 644 คลองประเวศคลองภาษีนอกแยกเริ่มเกล้าคลอง 2 แยกพัฒนาชนบท 3 คลองแม่จันด้านข้างคลองเจ๊กบล็อกวาล์ว 643 คลองคุรน้ำสวนสนุก wonder world บล็อกวาล์ว 642 คลองลำเกร็ดแยกตู้บอนบึงชุมที่คลองพระยาสุเรนทร์บึงชะลาใหญ่บล็อกวาล์ว 641		PIPELINE 4 18" ลำลูกกา สุวรรณภูมิ

30/11/2024, 16:30:10	เนื่องด้วยวันที่ 29-30/11/67 มีการจัดกิจกรรมแอปโณน์ สายไอส์พันธุ์ชุมแนวท่อและคั่นน้ำมันครั้งที่18 สถานที่จัดงานโรจเมทวรวาติ จ.ปรเจินบุรี ทีมงานสายตรวจแนวท่อเข้าร่วมกิจกรรมครั้งนี้ด้วยในวันดังกล่าวจึงไม่มีการส่งข้อมูลลงใน Application ใช้ตรวจแนวท่อน้ำมันทุก Pipeline		PIPELINE 1 24" ศรีราชา ลำลูกกา PIPELINE 2 10" ลำลูกกา ดอนเมือง, PIPELINE 3 18" ลำลูกกา สระบุรี PIPELINE 4 18" ลำลูกกา สุวรรณภูมิ PIPELINE 5 14" 16" มบมาตุพ-ศรีราชา
----------------------	--	--	---

1/12/2024, 18:12:59	ตรวจแนวจากคลอง 3 บล็อกวาล์ว 644 คลองประเวศคลองภาษีนอกแยกเริ่มเกล้าคลอง 2 แยกพัฒนาชนบท 3 คลองแม่จันด้านข้างคลองเจ๊ก ถนนรามคำแหงคลองแสนแสบบึงกุ่มแยกเสรีไทยคลองกรุงธนวนอินทราหน้าแฟชั่นไอส์แลนด์สวนสนุก wonder world block valve 642 แยกตู้บอนบึงชุมที่คลองพระยาสุเรนทร์บล็อกวาล์ว 641 คลังลำลูกกาหน้าวิหาลัยเวสเทิร์นสถานี idm หนองระแหงถนนทียารมธุร์ 39 หมู่บ้านเคช ถึงโรจเรียนสารสาสน์ถนนนินิมิตใหม่		PIPELINE 1 24" ศรีราชา ลำลูกกา, PIPELINE 4 18" ลำลูกกา สุวรรณภูมิ
2/12/2024, 17:47:40	ตรวจจากบล็อกวาล์ว 644 คลอง 3 คลองประเวศแยกเริ่มเกล้าคลอง 2 คลอง 1 แยกพัฒนาชนบท 3 คลองแม่จันด้านข้างคลอง เจ๊กถนนรามคำแหงคลองแสนแสบบึงกุ่มบล็อกวาล์ว 643 แยกเสรีไทยคลองกรุงธนวนอินทราหน้าแฟชั่นไอส์แลนด์สวนสนุกวันเดอร์เวิลด์บล็อกวาล์ว 642 คลองลำเกร็ดบึงชุมที่คลองพระยาสุเรนทร์คลังลำลูกกาหน้าวิหาลัยเวสเทิร์นสถานี idmหนองระแหงถนนทียารมธุร์ 39 ถึงโรจเรียนสารสาสน์นินิมิตใหม่		PIPELINE 1 24" ศรีราชา ลำลูกกา, PIPELINE 4 18" ลำลูกกา สุวรรณภูมิ
3/12/2024, 18:02:47	ตรวจแนวจากคลอง 3 บล็อกวาล์ว 644 คลองประเวศคลองภาษีนอกแยกเริ่มเกล้าคลอง 2 เปลี่ยนย้ายที่แยกพัฒนาชนบท 3 บึงขั้วคลองแม่จันด้านข้างคลอง เจ๊ก ถนนรามคำแหงคลองแสนแสบบึงกุ่มแยกเสรีไทยถนนคู่ขนาน 3902 คลองกรุงถึงถนนอินทราหน้าแฟชั่นไอส์แลนด์สวนสนุกวันเดอร์เวิลด์บล็อกวาล์ว642 แยกตู้บอนบึงชุมที่คลองพระยาสุเรนทร์บล็อกวาล์ว 641 คลังลำลูกกาหน้าวิหาลัยเวสเทิร์นสถานี idm หนองระแหงถนนทียารมธุร์ 39 ถึงโรจเรียนสารสาสน์นินิมิตใหม่		PIPELINE 1 24" ศรีราชา ลำลูกกา, PIPELINE 4 18" ลำลูกกา สุวรรณภูมิ

UPDATE ข้อมูลการตรวจวัดของพื้นที่ดินและการติดตั้งป้ายคั่นเตือนและพื้นที่				
PIPE ROUTE	การตรวจวัดของพื้นที่	ติดตั้งป้ายคั่นเตือน	ติดตั้งป้ายชั่วคราว	หมายเหตุ
PIPELINE1 (SRC-BV613)	ไม่พบการตรวจวัดของพื้นที่	KP0+001-KP7+600	KP07+600-KP45+876	มีงานก่อสร้างรอไฟฟ้าตามรัฐกิจHSR&AP
PIPELINE1 (BV613-LLK)	ไม่พบการตรวจวัดของพื้นที่	KP75+100-KP133+500	KP45+950-KP75+100	มีงานก่อสร้างรอไฟฟ้าตามรัฐกิจHSR&AP
PIPELINE2(LLK-DMA)	ไม่พบการตรวจวัดของพื้นที่	KP0+001-KP29+600	-	มีงานก่อสร้างรอไฟฟ้าตามรัฐกิจHSR&AP
PIPELINE3(LLK-SRB)	ไม่พบการตรวจวัดของพื้นที่	KP0+001-KP92+170	18+778-53+662	มีงานก่อสร้างรอไฟฟ้าตามรัฐกิจHSR&AP
PIPELINE4(LLK-SBA)	ไม่พบการตรวจวัดของพื้นที่	KP0+001-KP37+800	-	-
PIPELINE5 (MTP-SR3)	ไม่พบการตรวจวัดของพื้นที่	KP0+001-KP61+535	0+250-32+662	ติดตั้งสกรีนในพื้นที่เตือน

4/12/2024, 18:45:53	ตรวจจากจุดคลอง 3 บล็อกแล้ว 644 คลอง บริเวณด้านข้างงานขุดลอกกระบังคลองกายนอก เขตร่วมเกล้าคลอง 2 คลอง 1 เขกพัฒนาชนบท 3 คลองแม่จันคลองด้านข้างชุมชนวัดราชบัวขาว คลองเจ๊กอนรวมค่าแห่งคลองแสนแสบบึงกุ่ม แยกเสียวีทองถนนคู่ขนาน 3902 ถึงคลองครุฑคัต ห้วยออกจากบึงคำเดือบข้างคลองถนนรวม อินทราหน้าสวนสนุก wonder world แฟชั่นไอส์ แลนด์ block valve 642คลองลำเกร็ด แยกคูบอน บึงชุมเห็ดคลองบึงพระยาสุเรนทร์บึงชะอำใหญ่ ตรวจแนวจากถนนนิมิตร์ใหม่ถึงซอยหทัยราษฎร์ 39 หมู่บ้านเคซี3สถานี เ็น หนองระแหงคลังลำ ลูกกาหน้าวิทยาลัยเวตฟิรินบล็อกแล้ว 641 คลองบึงพระยาสุเรนทร์บึงชุมเห็ดคลองลำเกร็ด บล็อกแล้ว 642 แฟชั่นไอส์แลนด์หน้าสวนสนุก wonder world กลองกรุงบล็อกแล้ว 643 คลองเจ็ก ด้านข้างคลองแม่จันโครงการหมู่บ้านอิสระ ข้างคลองแม่จันหรีดที่24+00วางท่อระบายน้ำ เพิ่มเติมจากที่วางไว้เดิม ห่างจากแนวประมาณ 3- เมตรตรวจจุดต่อแยกพัฒนาชนบทคลอง 1 คลอง เขตร่วมเกล้าคลองประเวศคลองกายนอกคลอง 3 ถึงบล็อกแล้ว 644	PIPELINE 4 18" ลำลูกกา สุวรรณภูมิ
5/12/2024, 17:58:56	ตรวจแนวจากถนนนิมิตร์ใหม่ถึงซอยหทัยราษฎร์ 39 หมู่บ้านเคซี3สถานี เ็น หนองระแหงคลังลำ ลูกกาหน้าวิทยาลัยเวตฟิรินบล็อกแล้ว 641 คลองบึงพระยาสุเรนทร์บึงชุมเห็ดคลองลำเกร็ด บล็อกแล้ว 642 แฟชั่นไอส์แลนด์หน้าสวนสนุก wonder world กลองกรุงบล็อกแล้ว 643 คลองเจ็ก ด้านข้างคลองแม่จันโครงการหมู่บ้านอิสระ ข้างคลองแม่จันหรีดที่24+00วางท่อระบายน้ำ เพิ่มเติมจากที่วางไว้เดิม ห่างจากแนวประมาณ 3- เมตรตรวจจุดต่อแยกพัฒนาชนบทคลอง 1 คลอง เขตร่วมเกล้าคลองประเวศคลองกายนอกคลอง 3 ถึงบล็อกแล้ว 644	PIPELINE 1 24" ศรีราชา ลำลูกกา, PIPELINE 4 18" ลำลูกกา สุวรรณภูมิ

6/12/2024, 18:00:05	ตรวจจากคลอง 3 บล็อกแล้ว 644 คลองประเวศ คลองกายนอกด้านข้างงานขุดลอกกระบังคลอง 2 เขกพัฒนาชนบท 3คลองแม่จันหมู่บ้านอิสระ ด้านข้างคลอง เจ๊กอนรวมค่าแห่งคลองแสน แสบบึงกุ่มแยกเสียวีทองคลองกรุงถนนอินทรา สวนสนุก วันเดอร์เวิลด์แฟชั่น ไอส์แลนด์ บล็อก แล้ว642บึงชุมเห็ดคลองบึงพระยาสุเรนทร์บึง ชะอำใหญ่บล็อกแล้ว 641 คลังลำลูกกาหน้า วิทยาลัยเวตฟิริน บริเวณหลังคลัง&P 133+229มิ งานคลังสร้างห้วยภายในรั้วและนอกรั้วโซ่ล่าเซลล์ โคกขุดตัด1081-935-4157ผู้รับเหมานำแม่โขง มามาดำเนินการจากนั้นตรวจแนวจากสถานี เ็น หนองระแหงซอยถนนหทัยราษฎร์ 39 ถึง โรงเรียนสารสาสน์นิมิตร ใหม่	PIPELINE 1 24" ศรีราชา ลำลูกกา, PIPELINE 4 18" ลำลูกกา สุวรรณภูมิ
7/12/2024, 18:27:35	ตรวจแนวจากคลอง 3 บล็อกแล้ว 644 แยก เกล้าคลองประเวศคลองกายนอกคลองสองคลอง หนึ่งเขกพัฒนาชนบท 3คลองแม่จัน ด้านข้าง คลองเจ๊กอนรวมค่าแห่งคลองแสนแสบบึงกุ่ม แยกเสียวีทองคลองกรุงถนนอินทรา แฟชั่นไอส์ แลนด์สวนสนุก wonder world คลองลำเกร็ดบึง ชุมเห็ดคลองพระยาสุเรนทร์บล็อกแล้ว 641 คลัง ลำลูกกาหน้าวิทยาลัยเวตฟิรินสถานี เ็น หนอง ระแหงถนนหทัยราษฎร์ 39 หมู่บ้านเคซีถึง โรงเรียนสารสาสน์นิมิตรใหม่	PIPELINE 1 24" ศรีราชา ลำลูกกา, PIPELINE 4 18" ลำลูกกา สุวรรณภูมิ

8/12/2024, 18:16:36	ตรวจแนวจากคลอง 3 บล็อกแล้ว 644 คลอง ประเวศคลองกายนอกคลอง 2 แยกพัฒนาชนบท คลองแม่จันหรีดด้านข้างคลองเจ๊กอน รวมค่าแห่งคลองแสนแสบบึงกุ่มเสียวีทองคลองกรุง ถนนอินทราหน้าสวนสนุก wonder world แฟชั่นไอส์แลนด์คลองลำเกร็ดบึงชุมเห็ดคลอง พระยาสุเรนทร์คลังลำลูกกาหน้าวิทยาลัยอน นหทัยราษฎร์ 39 หมู่บ้านเคซีถึงโรงเรียนสาร สาสน์นิมิตรใหม่	PIPELINE 1 24" ศรีราชา ลำลูกกา, PIPELINE 4 18" ลำลูกกา สุวรรณภูมิ
9/12/2024, 17:54:25	ตรวจแนวจากคลอง 3 บล็อกแล้ว 644 คลอง ประเวศคลองกายนอกเขตร่วมเกล้าคลอง 2 แยก พัฒนาชนบท 3 คลองแม่จันด้านข้างคลอง เจ็ก อนรวมค่าแห่งถนนเสียวีทองคลองกรุงถนน อินทราสวนสนุก wonder world แฟชั่นไอส์แลนด์ block valve 642 แยกคลองคูบอนบึงชุมเห็ด คลองพระยาสุเรนทร์คลังลำลูกกาหน้าวิทยาลัยเว ตฟิรินสถานี เ็น หนองระแหงถนนซอยหทัยราษฎร์ 39 หมู่บ้านเคซี3หทัยราษฎร์ 22 กว๊านเดียวชุมทุ่ง ถึงโรงเรียนสารสาสน์นิมิตร ใหม่	PIPELINE 1 24" ศรีราชา ลำลูกกา, PIPELINE 4 18" ลำลูกกา สุวรรณภูมิ
9/12/2024, 18:16:37	ความปลอดภัยแนวท่อจากบล็อกแล้ว 633 บง ปะอินด้านหลังโรงงานยิปซัมสถานีคลองพุทรา เชิงขวางหน้าตึกเซียงงาใหญ่สถานีคลองหนึ่งสวน พริกไทยสถานีวังสิดสถานีหลักหกสำนักงานเขต ดอนเมืองทางลำลูกกาเทศบาลลาดสวายคลอง วังสิดคลอง 3 คลอง 2 คลอง 1	PIPELINE 2 10" ลำลูกกา ดอนเมือง, PIPELINE 4 18" ลำลูกกา สุวรรณภูมิ

10/12/2024, 18:09:03	ตรวจจุดจากถนนนิมิตรใหม่โรงเรียนสารสาสน์ ซอยหทัยราษฎร์ 39 บ้านเคซี3สถานี เ็น หนอง ระแหงคลังลำลูกกาหน้ามหาวิทยาลัยรัตนคลอง พระยาสุเรนทร์บึงชะอำใหญ่บึงชุมเห็ดคลองลำ เกร็ดบล็อกแล้ว 642 คลองกรุงบแล้ว 643 ถนน รวมค่าแห่งคลองเจ็กด้านข้างคลองแม่จันแยก พัฒนาชนบทคลอง 1 คลอง 2 แยกมเกล้าคลอง 3 บล็อกแล้ว 644 คลองประเวศถึงคลองกายนอก	PIPELINE 1 24" ศรีราชา ลำลูกกา, PIPELINE 4 18" ลำลูกกา สุวรรณภูมิ
11/12/2024, 18:06:17	ประเทศคลองกายนอกเขตร่วมเกล้าคลอง 2 คลอง 1 แยกพัฒนาชนบท 3 คลองแม่จันด้านข้างคลอง เจ็กบล็อกแล้ว 643 คลองกรุงถนนอินทรา สวนสนุกวันเดอร์เวิลด์แฟชั่น ไอส์แลนด์บล็อก แล้ว 642 คลองลำเกร็ดแยกคูบอนบึงชุมเห็ด คลองพระยาสุเรนทร์บล็อกแล้ว 641 ถึงลำลูกกา หน้าวิทยาลัยเวตฟิรินสถานี เ็น หนองระแหง ซอยหทัยราษฎร์ 39 ถึงโรงเรียนสารสาสน์นิมิตร ใหม่	PIPELINE 1 24" ศรีราชา ลำลูกกา, PIPELINE 4 18" ลำลูกกา สุวรรณภูมิ
12/12/2024, 17:44:28	จากจุดคลอง 3 บล็อกแล้ว 644คลองประเวศ คลองกายนอกเขตร่วมเกล้าคลอง 2 แยกพัฒนา ชนบท 3 ของแม่จันด้านข้างคลอง เจ็กคลอง แสนแสบบึงกุ่มบล็อกแล้ว 643 แยกเสียวี ทองคลองกรุงถนนอินทราสวนสนุก wonder world บล็อกแล้ว 642 คลองลำเกร็ดแยกคูบอนบึง ชุมเห็ดคลองบึงพระยาสุเรนทร์คลองชะอำใหญ่ บล็อกแล้ว 641 คลังลำลูกกาหลังคลังหน้า วิทยาลัยเวตฟิรินสถานี เ็น หนองระแหงซอย หทัยราษฎร์ 39 ถึงโรงเรียนสารสาสน์นิมิตรใหม่ บล็อกแล้ว 644 K.PRS NPT CHDตรวจเชื่อม บล็อกแล้ว 644 ส้วมดูประตูดึงคืออัสซารุด และพื้นที่รอบบล็อกแล้วเพื่อหาแนวทางแก้ไข	PIPELINE 1 24" ศรีราชา ลำลูกกา, PIPELINE 4 18" ลำลูกกา สุวรรณภูมิ

13/12/2024, 17:49:46	ตรวจแนวจากจุดบล็อกตัว 644 คลอง 3 กอง บริเวณคลองภายนอกเขตร่วมถ้ำคลอง 2 แยก พัฒนาชนบท 3 คลองแม่จันด้านทับช้างคลอง เข็ก ถนนรวมค่าแห่งคลองแสนแสบบึงกลุ่มเขกศรีไทย ถนนคู่ขนาน 3902 คลองครูถึงถนนรวมอินทรา หน้าสวนสนุก wonder world เฟชั่น ไอส์แลนด์ บล็อกตัว 642 คลองลำกรัดแยกคูบอนบึง ชุมเห็ดคลองพระยาสุเรนทร์บล็อกตัว 641 คลัง ลำลูกกาหน้ามหาวิทยาลัยเวสเทิร์นสถานี یدن หนองระแหงซอยหทัยราษฎร์ 39 หมู่บ้านเคซี 3 ถึงโรงเรียนสารสาสน์อนันนิมิตรใหม่	PIPELINE 1 24" ศรีราชา ลำลูกกา, PIPELINE 4 18" ลำลูกกา สุวรรณภูมิ
14/12/2024, 18:05:15	ตรวจจากข้างโรงเรียนสารสาสน์อนันนิมิตรใหม่ ซอยหทัยราษฎร์ 39 หมู่บ้านเคซีถึงสถานี یدن หนองระแหงคลังลำลูกกาหน้าวิทยาลัยเวสเทร์ นบล็อกตัว 641 คลองชะล่าใหญ่ฝั่งพระยา สุเรนทร์คลองบึงชุมเห็ดคลองลำกรัดถนนรวม อินทราบล็อกตัว 642 เฟชั่นไอส์แลนด์หน้า สวนสนุกวันเดอร์เวิลด์คลองครูถนนศรีไทย บล็อกตัว 643 คลอง เข็กด้านทับช้างคลองแม่ จันแยกพัฒนาชนบท3คลองหนึ่งคลองสองคลอง ประเวศคลองภายนอกคลอง 3 ถึงบล็อกตัว644	PIPELINE 1 24" ศรีราชา ลำลูกกา, PIPELINE 4 18" ลำลูกกา สุวรรณภูมิ

15/12/2024, 17:45:15	ตรวจจากจุดคลองประเวศคลองภายนอกคลอง 3 บล็อกตัว 644 แยกร่วมถ้ำคลอง 2 แยกพัฒนา ชนบท 3 คลองแม่จันด้านทับช้างคลองเข็กถนน รวมค่าแห่งคลองแสนแสบบึงกลุ่มบล็อกตัว 643 เขกศรีไทยถนนคู่ขนาน 3902 คลองครูถึงถนน รวมอินทราหน้าสวนสนุกวันเดอร์เวิลด์เฟชั่นไอส์ แลนด์ 642 แยกคลองคูบอนบึงชุมเห็ดคลองพระ ยาสุเรนทร์บล็อกตัว 641 คลังลำลูกกาหน้า วิทยาลัยเวสเทิร์นสถานี یدن หนองระแหงซอย หทัยราษฎร์ 39 หมู่บ้านเคซีถึงโรงเรียนสารสาสน์ นิมิตรใหม่	PIPELINE 1 24" ศรีราชา ลำลูกกา, PIPELINE 4 18" ลำลูกกา สุวรรณภูมิ
16/12/2024, 18:04:55	ตรวจจากจุดคลอง 3 บล็อกตัว 644 คลอง ประเวศคลองภายนอกเขตร่วมถ้ำคลอง 2 แยก พัฒนาชนบท 3 คลองแม่จันด้านทับช้างคลอง เข็ก ถนนรวมค่าแห่งคลองแสนแสบบึงกลุ่มเขกศรีไทย คลองครูถึงถนนรวมอินทราหน้าเฟชั่น ไอส์แลนด์ สวนสนุก wonder world บล็อกตัว 642 คลองถ้ำ เก็ดแยกคูบอนบึงชุมเห็ดคลองพระยาสุเรนทร์ บล็อกตัว 641 คลังลำกาหน้าวิทยาลัยเวสเทิร์นส ถานี یدن หนองระแหงถึงซอยหทัยราษฎร์ 39	PIPELINE 1 24" ศรีราชา ลำลูกกา, PIPELINE 4 18" ลำลูกกา สุวรรณภูมิ

17/12/2024, 18:17:21	จุดคลอง 3 บล็อกตัว 644 คลองประเวศคลอง ภายนอกเขตร่วมถ้ำคลอง 2 แยกพัฒนาชนบท 3 คลองแม่จันด้านทับช้างคลองเข็กถนนรวมค่าแห่ง คลองแสนแสบบึงกลุ่มเขกศรีไทยถนนคู่ขนาน 3902 คลองครูถึงถนนรวมอินทราหน้าเฟชั่นไอส์ แลนด์สวนสนุก wonder world block valve 642 คลองถ้ำเก็ดแยกคูบอนบึงชุมเห็ดของพระยา สุเรนทร์บล็อกตัว 641 คลังลำลูกกาหน้า วิทยาลัยเวสเทิร์นสถานี یدنหนองระแหงซอยห ทัยราษฎร์ 39 ถึงโรงเรียนสารสาสน์นิมิตรใหม่งาน วางที่เชื่อมทางเข้าที่ของภูเขาอยู่XS8336847 บริเวณคลองหนึ่ง KM ที่ 26 + 050 ไม่มีผลกระทบ ต่อแนวท่อวางห่างจากแนวประมาณ 2 เมตรถนน แนวใหม่ที่สูง	PIPELINE 1 24" ศรีราชา ลำลูกกา, PIPELINE 4 18" ลำลูกกา สุวรรณภูมิ
18/12/2024, 18:24:28	ตรวจแนวจากจุดคลอง 3 บล็อกตัว 644 คลอง ประเวศคลองภายนอกเขตร่วมถ้ำคลอง 2 แยก พัฒนาชนบท 3 คลองแม่จันด้านทับช้างคลองเข็ก ถนนรวมค่าแห่งคลองแสนแสบบึงกลุ่มเขกศรีไทย ถนนคู่ขนาน 3902 คลองครูถึงถนนรวมอินทรา หน้าเฟชั่นไอส์แลนด์สวนสนุกวันเดอร์เวิลด์แยก คูบอนบึงชุมเห็ดคลองฝั่งพระยาสุเรนทร์ฝั่งชะ ลาใหญ่บล็อกตัว 641 ถึงคลังลำลูกกา	PIPELINE 4 18" ลำลูกกา สุวรรณภูมิ
19/12/2024, 18:02:12	ตรวจแนวท่อคลองสามบล็อกตัว 644 คลอง ประเวศคลองภายนอกถนนนิมิตรใหม่โรงเรียน สารสาสน์ซอยหทัยราษฎร์ 39 หมู่บ้านเคซี 3 สถานี یدن หนองระแหงคลังลำลูกกาหน้า วิทยาลัยเวสเทิร์นบล็อกตัว 641 คลองฝั่งพระยา สุเรนทร์บึงชุมเห็ดคลองลำกรัดบล็อกตัว 642 หน้าสวนสนุกวันเดอร์เวิลด์เฟชั่นไอส์แลนด์ คลองครูถนนศรีไทยบล็อกตัว 643 คลอง เข็ก ถนนรวมค่าแห่งด้านทับช้างคลองแม่จันแยก พัฒนาชนบท 3 คลอง 2 ดินนุ่นแยกถนนร่วมถ้ำ	PIPELINE 1 24" ศรีราชา ลำลูกกา, PIPELINE 4 18" ลำลูกกา สุวรรณภูมิ

20/12/2024, 18:26:05	ตรวจแนวจากบล็อกตัว 644 คลอง 3 คลอง ประเวศคลองภายนอกเขตร่วมถ้ำคลอง 2 แยก พัฒนาชนบท 3 คลองแม่จันด้านทับช้างคลองเข็ก ถนนรวมค่าแห่งคลองแสนแสบบึงกลุ่มบล็อกตัว 643 เขกศรีไทยถนนคู่ขนาน 3902 คลองครูถึง ถนนรวมอินทราหน้าเฟชั่นไอส์แลนด์สวนสนุก วันเดอร์เวิลด์บล็อกตัว 642 คลองถ้ำเก็ดบึง ชุมเห็ดคลองพระยาสุเรนทร์บล็อกตัว 641 คลัง ลำลูกกาหน้าวิทยาลัยเวสเทิร์นสถานี یدن หนอง ระแหงถนนซอยหทัยราษฎร์ 39 ถึงโรงเรียนสาร สาสน์อนันนิมิตรใหม่	PIPELINE 1 24" ศรีราชา ลำลูกกา, PIPELINE 4 18" ลำลูกกา สุวรรณภูมิ
21/12/2024, 18:32:21	ตรวจแนวจากจุดบล็อกตัว 644 คลอง 3 คลอง ประเวศคลองภายนอกเขตร่วมถ้ำคลอง 2 คลอง แยกพัฒนาชนบท 3คลองแม่จัน ด้านทับช้างคลอง เข็กถนนรวมค่าแห่งแสนแสบบึงกลุ่มเขกศรีไทย ถนนคู่ขนาน 3902 คลองครูถนนรวมอินทราสวน สนุกวันเดอร์เวิลด์เฟชั่นไอส์แลนด์ 642 บึง ชุมเห็ดคลองพระยาสุเรนทร์บล็อกตัว 641 คลัง ลำลูกกาหน้าวิทยาลัยเวสเทิร์นสถานี یدنหนอง ระแหงถนนซอยหทัยราษฎร์ 39 หมู่บ้านเคซี โรงเรียนสารสาสน์อนันนิมิตรใหม่	PIPELINE 1 24" ศรีราชา ลำลูกกา, PIPELINE 4 18" ลำลูกกา สุวรรณภูมิ
22/12/2024, 18:00:51	ตรวจจุดบล็อกตัว 644 คลอง 3 แยกร่วมถ้ำ คลองประเวศคลองภายนอกคลอง 2 แยกพัฒนา ชนบท 3 คลองแม่จันด้านทับช้างคลอง เข็กถนน รวมค่าแห่งคลองแสนแสบบึงกลุ่มเขกศรีไทย คลองครูถนนรวมอินทราสวนสนุก wonder world บล็อกตัว 64 2 แยกคูบอนบึงชุมเห็ดคลองพระ ยาสุเรนทร์บล็อกตัว 641 ถึงลำลูกกาหน้า วิทยาลัยเวสเทิร์นสถานี یدنหนองระแหงถนน หทัยราษฎร์ 39 ถึงโรงเรียนสารสาสน์นิมิตรใหม่ และงานป้องกันท่อน้ำมันของภูเขาจัดรับบล็อก ปูนครอบหลังท่อต้นบริเวณซอยหทัยราษฎร์ 39ก ที่ 128-643จำนวน 4 ร่องน้ำดำเนินการเสร็จแล้ว	PIPELINE 1 24" ศรีราชา ลำลูกกา, PIPELINE 4 18" ลำลูกกา สุวรรณภูมิ

23/12/2024, 18:43:29	ตรวจจากบล็อกลูกตัว 644 คลอง 3 แยกแม่เกล้า คลองประเวศคลองกายนอกคลอง 2 แยกพัฒนา ชนบท 3 คลองแม่จันทันด้านซ้ายคลอง เข็กถนน รวมค่าแห่งคลองแสนแสบฝั่งทุ่งแยกเสียวไทยตอน สู่ขนาน 3902 คลองกรุงธนรวมอินทราสวนสนุก วันเดอร์เวิลด์ด้านซ้ายโอเอสแลนด์ block valve642คลองลำกาศคิงชุมที่คลองพระยา สุเรนทร์หลังลำลูกกาหน้าวิทยาลัยวิศวกรรมสถาน เ็น หนองระแหงถนนหทัยราษฎร์ 39 หมู่บ้านเคซี ถึงโรงเรียนสารสาสน์อณานิมิตรใหม่ ตรวจจากบล็อกลูกตัว 644 คลอง 3 คลองประเวศ คลองกายนอกเข้กรมเกล้าคลองสองคลองหนึ่ง แยกพัฒนาชนบท 3 คลองแม่จันทันด้านซ้ายคลอง เข็กถนนรวมค่าแห่งคลองแสนแสบฝั่งทุ่งแยกเสียว ไทยตอนสู่ขนาน 3902 คลองกรุงธนรวม อินทราเพิ่มขึ้นโอเอสแลนด์สวนสนุก wonder world block valve 642 คลองลำกาศคิงชุมที่คปิงชะดำ ใหญ่คลองพระยาสุเรนทร์บล็อกลูกตัว 641 ถึงคลัง ลำลูกกา	PIPELINE 1 24" ศรีราชา ำลูกกา, PIPELINE 4 18" ำลูกกา สุวรรณภูมิ
24/12/2024, 18:32:49	ตรวจจากบล็อกลูกตัว 644 คลอง 3 คลองประเวศ คลองกายนอกเข้กรมเกล้าคลองสองคลองหนึ่ง แยกพัฒนาชนบท 3 คลองแม่จันทันด้านซ้ายคลอง เข็กถนนรวมค่าแห่งคลองแสนแสบฝั่งทุ่งแยกเสียว ไทยตอนสู่ขนาน 3902 คลองกรุงธนรวม อินทราเพิ่มขึ้นโอเอสแลนด์สวนสนุก wonder world block valve 642 คลองลำกาศคิงชุมที่คปิงชะดำ ใหญ่คลองพระยาสุเรนทร์บล็อกลูกตัว 641 ถึงคลัง ลำลูกกา	PIPELINE 4 18" ลำลูกกา สุวรรณภูมิ
25/12/2024, 18:11:39	ตรวจแนวท่อ บล็อกตัว 633 สถานีรถไฟบางปะ อิน บล็อกตัว 634 สนามกอล์ฟอยุธยา ถนน อยุธยา บล็อกตัว 635 ถนนจอร์จทวารวดี บล็อก ตัว 636 คลองบ้านคาง สถานีรถไฟบาง พระจันทร์ คลองดอนกลาง สถานีรถไฟพระแก้ว บล็อกลูกตัว 637 วัดกาชี คลองระพีพัฒน์ สถานี รถไฟหนองกรวยเทศบาลหนองแขง บ้านตลาด หลังวัดบ้านโคก สถานีรถไฟหนองสีดา คลัง สระบุรี และลำน้ำรางวัด 5 ส.ส่งมอบให้บล็อ กตัวที่ได้รับ	PIPELINE 4 18" ลำลูกกา สุวรรณภูมิ

25/12/2024, 18:20:14	ตรวจแนวจากบล็อกลูกตัว 644 คลอง 3 คลอง ประเวศบุรีรัมย์คลองกายนอกเข้กรมเกล้าคลอง สองคลองหนึ่งแยกพัฒนาชนบท 3 คลองแม่จัน ตันทันซ้ายคลองเข็กถนนรวมค่าแห่งคลองแสน แสบฝั่งทุ่งแยกเสียวไทยตอนสู่ขนาน 3902 คลอง กรุงธนรวมอินทราหน้าสวนสนุก wonder world เพิ่มขึ้นโอเอสแลนด์ บล็อกลูกตัว 642 คลองลำ กาศคิงชุมที่ลำลูกกา	PIPELINE 4 18" ลำลูกกา สุวรรณภูมิ
26/12/2024, 18:11:39	ตรวจจากจุดบล็อกลูกตัว 6 44 คลอง 3 คลอง ประเวศคลองกายนอกเข้กรมเกล้าคลอง 2 แยก พัฒนาชนบท 3 ด้านซ้ายคลอง เข็กถนน รวมค่าแห่งคลองแสนแสบฝั่งทุ่งแยกเสียวไทย คลองกรุงธนรวมอินทราเพิ่มขึ้นโอเอสแลนด์สวน สนุกวันเดอร์เวิลด์บล็อกลูกตัว 642 ถึงชุมที่คของ พระยาสุเรนทร์บล็อกลูกตัว 641 คลังลำลูกกาหน้า วิทยาลัยวิศวกรรมสถานเ็น หนองระแหงซอย หทัยราษฎร์ 39 หมู่บ้านเคซีถึงโรงเรียนสารสาสน์ อณานิมิตรใหม่	PIPELINE 1 24" ศรีราชา ำลูกกา, PIPELINE 4 18" ำลูกกา สุวรรณภูมิ
27/12/2024, 18:53:24	ตรวจแนวจากคลอง 3 คลองประเวศคลองกายนอก เข้กรมเกล้าคลอง 2 แยกพัฒนาชนบท 3 คลองแม่ จันทันด้านซ้ายคลอง เข็ก ถนนรวมค่าแห่งแยกเสียว ไทยคลองกรุงธนรวมอินทราเพิ่มขึ้นโอเอสแลนด์ สวนสนุก wonder world บล็อกลูกตัว 642 คลองบึง ชุมที่คลองพระยาสุเรนทร์บล็อกลูกตัว 641 คลัง ลำลูกกาหน้าวิทยาลัยวิศวกรรมสถานเ็น หนอง ระแหงซอยหทัยราษฎร์ 39 ถึงโรงเรียนสารสาสน์ อณานิมิตรใหม่งานซ่อมบำรุงบล็อกลูกตัว 644 ต่อ ยู่บล็อกลองพื้นการอุทธรณฐานท้องคือนสและ ท้องรบก. เรียงเป็นที่เรียบร้อยแล้ว	PIPELINE 1 24" ศรีราชา ำลูกกา, PIPELINE 4 18" ำลูกกา สุวรรณภูมิ

28/12/2024, 18:30:12	ตรวจแนวจากบล็อกลูกตัว 644 คลอง 3 คลอง ประเวศคลองกายนอกเข้กรมเกล้าคลอง 2 คลอง แยกพัฒนาชนบท 3 ด้านซ้ายคลอง เข็ก ถนน รวมค่าแห่งคลองแสนแสบฝั่งทุ่งแยกเสียวไทย คลองกรุงธนรวมอินทราหน้าเพิ่มขึ้นโอเอสแลนด์ สวนสนุกวันเดอร์เวิลด์บล็อกลูกตัว 642 แยกสู่ บ่อนบึงชุมที่คลองพระยาสุเรนทร์บล็อกลูกตัว 641 คลังลำลูกกาหน้าวิทยาลัยวิศวกรรมสถานเ็น หนองระแหงซอยหทัยราษฎร์ 39 ถึงโรงเรียนสาร สาสน์อณานิมิตรใหม่	PIPELINE 1 24" ศรีราชา ำลูกกา, PIPELINE 4 18" ำลูกกา สุวรรณภูมิ
29/12/2024, 18:54:53	ตรวจแนวจากบล็อกลูกตัว 644 คลอง 3 แยก เกล้าคลองประเวศคลองกายนอกคลอง 2 แยก พัฒนาชนบท 3 คลองแม่จันทันด้านซ้ายคลอง เข็ก ถนนรวมค่าแห่งคลองแสนแสบฝั่งทุ่งแยกเสียว ไทยคลองกรุงธนรวมอินทราสวนสนุกวันเดอร์ เวิลด์เพิ่มขึ้นโอเอสแลนด์คลองลำกาศคิงชุมบึง ชุมที่คลองพระยาสุเรนทร์บล็อกลูกตัว 641 คลัง ลำลูกกาหน้าวิทยาลัยวิศวกรรมสถานเ็น หนอง ระแหงซอยหทัยราษฎร์ 39 หมู่บ้านเคซีถนนนิมิตร ใหม่	PIPELINE 1 24" ศรีราชา ำลูกกา, PIPELINE 4 18" ำลูกกา สุวรรณภูมิ
30/12/2024, 18:33:55	ตรวจแนวจากบล็อกลูกตัว 644 แยกแม่เกล้าคลอง ประเวศคลองกายนอกคลอง 2 แยกพัฒนาชนบท คลองแม่จันทันด้านซ้ายคลอง เข็ก ถนน รวมค่าแห่งคลองแสนแสบฝั่งทุ่งแยกเสียวไทย คลองกรุงธนรวมอินทราสวนสนุกวันเดอร์เวิลด์ เพิ่มขึ้นโอเอสแลนด์บล็อกลูกตัว 642 คลองลำกาศค ิงชุมบึงชุมที่คลองพระยาสุเรนทร์บล็อกล ูกตัว 641 คลังลำลูกกาหน้าวิทยาลัยวิศวกรรมส ถานเ็น หนองระแหงซอยหทัยราษฎร์ 39 หมู่บ้านเคซีถนนนิมิตรใหม่	PIPELINE 1 24" ศรีราชา ำลูกกา, PIPELINE 4 18" ำลูกกา สุวรรณภูมิ

31/12/2024, 18:56:54	ตรวจแนวจากบล็อกลูกตัว 644 คลอง 3 คลอง ประเวศคลองกายนอกเข้กรมเกล้าคลอง 2 แยก พัฒนาชนบท 3 ด้านซ้ายคลอง เข็กถนน รวมค่าแห่งคลองแสนแสบฝั่งทุ่งแยกเสียวไทย คลองกรุงธนรวมอินทราหน้าเพิ่มขึ้นโอเอสแลนด์ บล็อกลูกตัว 642 คลองลำกาศคิงชุมบึง ชุมที่คลองพระยาสุเรนทร์บล็อกลูกตัว 641 คลัง ลำลูกกาหน้าวิทยาลัยวิศวกรรมสถานเ็น หนอง ระแหงหมู่บ้านKC ถนนหทัยราษฎร์ 39 ถึงโรงเรียนสารสาสน์นิมิตรใหม่	PIPELINE 1 24" ศรีราชา ำลูกกา, PIPELINE 4 18" ำลูกกา สุวรรณภูมิ
-------------------------	--	---

UPDATE ข้อมูลการทุจริตของพื้นที่และการคิดเงินค่าตอบแทนพื้นที่				
PIPE ROUTE	การทุจริตของพื้นที่	คิดเงินค่าตอบแทน	คิดเงินค่าตอบแทน	หมายเหตุ
PIPELINE1 (SRC-BVH1)	ไม่พบการทุจริตของพื้นที่	KP0-001-KP7+600	KP07+600-KP45+876	มีงานก่อสร้างรถไฟฟ้ามหานครสายสีแดง
PIPELINE1 (BV613-LJK)	ไม่พบการทุจริตของพื้นที่	KP75+100-KP133+500	KP45+950-KP75+100	มีงานก่อสร้างรถไฟฟ้ามหานครสายสีแดง
PIPELINE3(LLK-DMA)	ไม่พบการทุจริตของพื้นที่	K20+001-KP290+600	-	มีงานก่อสร้างรถไฟฟ้ามหานครสายสีแดง
PIPELINE3(LLK-SRB)	ไม่พบการทุจริตของพื้นที่	K30+001-KP92+170	18+778-53+662	มีงานก่อสร้างรถไฟฟ้ามหานครสายสีแดง
PIPELINE4(LLK-SBA)	ไม่พบการทุจริตของพื้นที่	K10+001-KP37+880	-	-
PIPELINE5 (MTP-SRC)	ไม่พบการทุจริตของพื้นที่	K10+001-KP61+515	0+250-32+662	คิดเงินค่าตอบแทนพื้นที่